



PROGRAMMA 2026

CLUB ALPINO ITALIANO
Sezione Agordina

"Armando – Tama – Da Roit"



MACCHINE AGRICOLE

www.dna-agordo.com - info@dna-agordo.com

AGORDO

via L. Del Vecchio 14
tel. 0437. 646324

PONTE NELLE ALPI

viale Dolomiti 110
tel. 0437. 99320

SANTA GIUSTINA

via Belvedere 3
tel. 0437 858362

  [dnamacchineagricole](#)



FPB CASSA

DI FASSA PRIMIERO BELLUNO

Rifugio Bruto Carestiato

(1834 m)



Proprietà: Sezione Agordina del Club Alpino Italiano

Gestore: Diego Favero

Còl dei Pass, Moiazza – 32021 AGORDO (BL)

Tel. 0437 - 62949 - cell. 3929746984

info@rifugiocarestiato.com - www.rifugiocarestiato.com

Ristoro: 50 posti interni + 30 posti esterni

Pernottamento: 33 cuccette + 6 posti d'emergenza

Docce: 3

Acqua calda: sì

Cartografia: Tabacco 025 - Lagiralpina 3 - Kompass 620

Rifugio Enrico Scarpa Ohannes Gurekian

(1735 m)



Proprietà: Sezione Agordina del Club Alpino Italiano

Gestore: Alessandro Marinello

Malga Lòsch – Frazione Frassené – 32020 VOLTAGO AGORDINO (BL)

Tel. 0437 - 67010 - cell. 3313152963

info@rifugioscarpa.com - www.rifugioscarpa.com

Ristoro: 75 posti interni + 30 posti esterni

Pernottamento: 28 cuccette + 6 posti d'emergenza

Docce: 2

Acqua calda: sì

Cartografia: Tabacco 022 - Lagiralpina 3 - 6 - Kompass 622

TESSERAMENTO 2026

Il rinnovo e le nuove iscrizioni si possono effettuare presso la:
Sezione Agordina del CLUB ALPINO ITALIANO

Piazzale Guglielmo Marconi n. 13
32021 AGORDO (BL) - Tel. 0437 62904

In alternativa è anche possibile rinnovare con BONIFICO BANCARIO
Cassa Rurale Dolomiti di Fassa Primiero e Belluno
IBAN: IT09M0814088260000006056188

La **RIVISTA DEL CAI MONTAGNE 360** e la rivista semestrale **LE DOLOMITI BELLUNESI** verranno inviate solo a chi rinnova il bollino entro il 31.03.2026

Dal 1° gennaio al 31 marzo:
MERCOLEDÌ dalle ore 09.00 alle 12.00
VENERDÌ dalle ore 17.00 alle 19.00
SABATO dalle ore 09.00 alle 12.00

Dal 1° aprile al 31 ottobre:
Durante l'apertura serale della sede
il VENERDÌ - dalle ore 20.30 alle 22.00

QUOTE TESSERAMENTO ANNO 2026

SOCIO	RINNOVO	NUOVO
ORDINARIO	Euro 48,00	Euro 53,00
FAMILIARE (maggioresse convivente con un Socio Ordinario)	Euro 27,00	Euro 32,00
JUNIORES (dai 18 ai 25 anni)	Euro 27,00	Euro 32,00
GIOVANE (sotto i 18 anni)	Euro 16,00	Euro 21,00
Nucleo familiare con + di un giovane sotto i 18 anni Dal 2° GIOVANE	Euro 10,00	Euro 15,00

Il tesseramento è valido per un anno dal 01.01.2026 al 31.12.2026

Per le nuove iscrizioni è necessario presentare un documento valido d'identità (compreso il Codice Fiscale) e una fototessera.

Ricordiamo che i Soci in regola con il pagamento della quota, oltre alla copertura assicurativa per infortuni in attività Sezionale, godono della copertura per l'intervento del Soccorso Alpino, ovvero viene riconosciuto loro il rimborso delle spese di soccorso (elicottero e squadre a terra) secondo i massimali in vigore.

L'iscrizione dà inoltre diritto:

- Al 50% di sconto sui prezzi di pernottamento in Rifugi CAI e agevolazioni su alcune consumazioni.
- A godere delle stesse condizioni nei Rifugi dei Club Alpini esteri.
- Ad usufruire del materiale tecnico, bibliografico, fotografico, cinematografico degli Organi centrali, delle Sezioni e Sottosezioni secondo i rispettivi regolamenti.
- All'ammissione alle Scuole ed ai Corsi, alla partecipazione a tutte le manifestazioni organizzate dagli Organi Centrali, dalle Sezioni o Sottosezioni (gite, escursioni, conferenze, proiezioni, ecc.).
- All'assicurazione, in caso di infortunio in montagna, per il rimborso delle spese di soccorso (elicottero e squadre a terra) secondo i massimali in vigore.
- A riduzioni di prezzo sull'acquisto di materiali e pubblicazioni sociali.
- A partecipare alle Assemblee Sezionali (i maggiorenni con diritto di voto) ed ai Congressi Nazionali.
- Al libero ingresso alle Sedi delle Sezioni e Sottosezioni.
- Ad avere a disposizione tutte le pubblicazioni della Biblioteca Nazionale, delle Sezioni e Sottosezioni secondo i rispettivi regolamenti.
- My CAI: dal 2017 accesso alla piattaforma informatica CAI per un controllo dei dati personali inseriti.
- A ricevere gratuitamente (solo Soci ordinari e ordinari Junior in mancanza di altri soci ordinari coabitanti) le seguenti pubblicazioni: "La Rivista del Club Alpino Italiano" (6 numeri) e "Le Dolomiti Bellunesi" (2 numeri - solo Soci ordinari).

CAI.AgordoNEWS

CAI.AgordoNEWS il servizio di informazione telematica (posta elettronica) della Sezione Agordina del Club Alpino Italiano, attivato con lo scopo di comunicare e divulgare le iniziative della Sezione o temi di particolare interesse riguardanti la montagna, continua a raccogliere nuove iscrizioni e sempre maggiori consensi. Ricordiamo che il servizio è completamente gratuito ed a disposizione di tutti coloro che siano interessati a ricevere notizie inerenti le nostre attività.

COME ATTIVARE IL SERVIZIO:

Per accedere a **CAI.AgordoNEWS**
è sufficiente inviare una e-mail all'indirizzo: **news@caiagordo.it**
completa del Vostro **NOME E COGNOME**, richiedendone l'attivazione.

FORSE NON TUTTI SANNO CHE COS'È UN RIFUGIO



Le seguenti considerazioni non accumulano tutte le strutture di accoglienza esistenti sul territorio montano ma, di regola, queste possono indicare i pregi e i limiti che un rifugio in quota può offrire.

1. IL RIFUGIO È GESTITO DA UN CUSTODE NON È UN ALBERGO

Essenziale e frugale è la vita in un Rifugio CAI. Abbi rispetto dell'impegnativo lavoro del gestore; se non conosci ciò che stai frequentando, lui ti farà osservare come ci si comporta e come tutelare l'ambiente. Ricorda di portare sempre a valle i tuoi rifiuti.

2. È PUNTO DI RISTORO E DI RIPOSO NON HA SPESSO L'ACQUA POTABILE

Un Rifugio è spesso un punto di sosta, posizionato dove ripartono più itinerari, in una zona protetta e abbastanza vicina a vette o passi ma spesso sprovvista di sorgenti naturali; la vicinanza ai nevai soddisfa la necessità d'acqua che poi viene potabilizzata.

3. È BASE D'APPOGGIO PER LE ESCURSIONI NON È UNA LOCATION DI SOGGIORNO

È un presidio in quota: punto di arrivo e ristoro dopo un'escursione ma anche punto di partenza per traversate o salite alle cime. È un presidio culturale: rappresenta la storia del CAI, dell'alpinismo e degli alpinisti che hanno lasciato traccia.

4. È UN RIPARO SICURO COL MALTEMPO NON HA RISORSE DI ENERGIA ILLIMITATE

I rifugi sono punti di chiamata e di coordinamento per gli interventi del Soccorso Alpino; col maltempo, sono sempre stati punti di riferimento. L'energia per un rifugio è un grosso limite ma una porta aperta, una luce accesa ed un pasto caldo li troverai sempre.



FORSE NON TUTTI SANNO COSA NON È UN RIFUGIO

I rifugi sono la casa in quota dei soci CAI e di tutti gli appassionati di montagna; per questo i soci possono usufruire di una scontistica sul tariffario convenzionato.

Il rifugio è un bene prezioso: impara a conoscere la sua storia e vivi tra quelle mura con lentezza.

5. UN RIFUGIO SI RAGGIUNGE SEMPRE A PIEDI NON È UN INTERNET-POINT

Informati sempre su quali sentieri portano al rifugio, i tempi e il dislivello. Non trascurare il meteo. Non mettere a repentaglio la vita dei soccorritori per una tua leggerezza ; quando arrivi non pretendere il WiFi: spesso è solo un servizio per i gestori.

6. PROPONE IN GENERE UN MENÙ FISSO NON SI USANO DOCCE SE C'È POCA ACQUA

Il Rifugio non è un ristorante, adeguati ai menù proposti, i market non sono dietro l'angolo. Non ti lamentare se le docce non ci sono o sono chiuse, spesso il gestore deve scegliere se usare l'acqua per la cucina o disporre di doccia per gli ospiti.

7. HA ORARI DA RISPETTARE NON HA CAMERE SINGOLE

Alla sera, per rispetto di chi dovrà alzarsi all'alba, si cena presto e ci si corica ad un orario insolito per il turista. Spesso si dormirà in camerate da 4/6/10 posti, con accanto o sopra sconosciuti che hanno in comune con te la passione per la montagna.

8. HA BAGNI E SERVIZI IN COMUNE NON HA CAMERE CON BAGNO

Nei rifugi ci si deve adattare: non chiedere la "camera con bagno": questa opzione non è possibile e, come ci si adatta a dormire con sconosciuti, si dovranno condividere anche i servizi aspettando il proprio turno.



MONTAGNA e SICURA



CAI VENETO



**CAI FRIULI
VENEZIA GIULIA**

"MontagnAmica e Sicura"

Progetto prevenzione e sicurezza del
CLUB ALPINO ITALIANO

MONTAGNAMICA E SICURA

È UN AMBIZIOSO PROGETTO

DEL CLUB ALPINO ITALIANO NATO NEL 2010,
REALIZZATO IN COLLABORAZIONE CON TUTTE LE ASSOCIAZIONI DEDITE
ALLA FORMAZIONE E/O
PREVENZIONE DEGLI INCIDENTI IN MONTAGNA.



I CONSIGLI PER AFFRONTARE LA MONTAGNA CON MAGGIOR SICUREZZA

- **Conoscenza:**

preparate con cura il vostro itinerario anche quello che vi sembra facile. Affrontate sentieri di montagna sconosciuti solo in compagnia di persone esperte. Verificate sempre la situazione meteorologica e rinunciate in caso di previsioni negative.

- **Informazione:**

non iniziate da soli un'escursione e comunque informate sempre del vostro itinerario i vostri conoscenti e il gestore del rifugio.

- **Preparazione fisica:**

l'attività escursionistico/alpinistica richiede un buono stato di salute. Per allenarvi, scegliete prima escursioni semplici e poi via via sempre più impegnative.

- **Preparazione tecnica:**

ricordate che anche una semplice escursione in montagna richiede un minimo di conoscenze tecniche e un equipaggiamento sempre adeguato anche per l'emergenza.

- **Abbigliamento:**

indossate capi comodi e non copritevi in modo eccessivo. Proteggetevi dal vento e difendetevi dal sole, soprattutto sulla neve, con abiti, creme e occhiali di qualità.

- **Alimentazione:**

è importante reintegrare i liquidi persi con l'iperventilazione e per la minore umidità dell'alta quota. Assumete cibi facilmente digeribili privilegiando i carboidrati e aumentando l'apporto proteico rispetto a quello lipidico.

... E SE DOVESSE SUCCEDERE...

CHIAMATA UNICA DI SOCCORSO tel. 118

COME CHIAMARE IL SOCCORSO

1. Digitare il numero telefonico del Soccorso Sanitario **118**;
2. Dire da dove si sta chiamando, specificare che ci si trova in montagna;
3. Fornire subito il numero del telefono da cui si sta chiamando;
4. Fornire l'esatta località dove è ubicata l'area da cui si sta chiamando;
5. Se si è in possesso di altimetro fornire la quota dell'evento;
6. Fornire le indicazioni di cosa è visibile dall'alto;
7. Dire che cosa è successo; lasciarsi intervistare dall'operatore;
8. Dire quando è successo;
9. Dire quante persone sono state coinvolte nell'evento;
10. Fornire le proprie generalità
11. Stabilire con certezza se la persona coinvolta ha difficoltà respiratorie; se è cosciente; se perde molto sangue etc. etc.. In ogni caso lasciarsi intervistare dall'operatore;
12. Informare correttamente sull'esatta posizione del ferito, se disteso, supino, prono, appeso o sepolto dalla neve.

Inoltre, considerando che l'intervento in montagna potrà anche non essere effettuato con l'elicottero, si dovrà informare l'operatore sulle condizioni del terreno, sulla presenza di vento, visibilità e presenza di fili a sbalzo, funivie, linee elettriche.



**NUMERO
TELEFONICO
DI EMERGENZA**

118

LEGENDA: SCALA DELLE DIFFICOLTÀ

ESCURSIONISMO IN AMBIENTE INNEVATO CON LE RACCHETTE DA NEVE

EAI = Escursionismo in ambiente innevato

Percorsi che si svolgono in ambiente innevato con l'utilizzo di racchette da neve, entro i limiti dell'escursionismo e quindi su pendenze medio-basse. Sono suddivisi su tre diversi livelli di difficoltà (facile, poco difficile, difficile) in ragione del dislivello, del contesto ambientale in cui si svolgono, della preparazione tecnica e dalle problematiche relative alla valutazione del pericolo valanga che presentano. Prevedono tutte le cautele derivanti dalle specifiche e contestuali condizioni ambientali dell'ambiente montano innevato.

EAI-F	FACILE: Percorso pianeggiante o con modeste pendenze privo di difficoltà in normali condizioni ambientali. Non esposto a pendii ripidi, quindi il pericolo di valanghe è molto ridotto. È richiesto un abbigliamento idoneo alla stagione. La dotazione di ARTVA, pala e sonda è obbligatoria.
EAI-PD	POCO DIFFICILE: Percorso con pendenze per lo più modeste, può attraversare tratti a ridosso o in prossimità di pendii con forte inclinazione e quindi potenzialmente soggetti al pericolo valanghe. Necessita di padronanza nell'utilizzo delle racchette da neve. La dotazione di ARTVA, pala e sonda è obbligatoria.
EAI-D	DIFFICILE: Percorso che presenta pendenze anche accentuate su terreno variegato per morfologia ed esposizione e con versanti potenzialmente soggetti al pericolo valanghe. Necessita esperienza e ottima capacità nell'utilizzo delle racchette da neve tali da poter affrontare tratti con pericolo di scivolamento, oltre che preparazione fisica adeguata. La dotazione di ARTVA, pala e sonda è obbligatoria.

SCIALPINISMO

MS/A	MEDIO SCIATORE: Itinerari su pendii aperti di pendenza moderata. È richiesta una discreta padronanza dello sci. La dotazione di ARTVA, pala e sonda è obbligatoria.
BS/A	BUON SCIATORE: Itinerari su pendii inclinati fino a 30°, nevi anche difficili. È richiesta buona padronanza degli sci anche in situazioni particolarmente difficili. La dotazione di ARTVA, pala e sonda è obbligatoria.
OS/A	OTTIMO SCIATORE: Itinerari che richiedono ottima padronanza dello sci su terreno molto ripido, con tratti esposti e passaggi obbligati. La dotazione di ARTVA, pala e sonda è obbligatoria.

In ottemperanza al Decreto Legislativo 40 del 28 febbraio 2021 con entrata in vigore dal 1° gennaio 2022 la dotazione di ARTVA, pala e sonda è obbligatoria!!!

ESCURSIONISMO

T	TURISTICO: Percorsi su carrarecce, mulattiere o evidenti sentieri che non pongono incertezze o problemi di orientamento, con pendenze modeste e dislivelli contenuti. Richiedono di base una minima preparazione fisica alla camminata ed è comunque richiesto adeguato abbigliamento e calzature adatte.
E	ESCURSIONISTICO: Percorsi che rappresentano la maggior parte degli itinerari escursionistici, si svolgono per mulattiere, sentieri e talvolta tracce e possono presentare tratti ripidi. Si possono incontrare facili passaggi su roccia, non esposti, che necessitano l'utilizzo delle mani per l'equilibrio. Richiedono adeguato allenamento. È richiesto idoneo equipaggiamento con particolare riguardo alle calzature.
EE	ESCURSIONISTI ESPERTI: Percorsi che richiedono capacità di muoversi lungo sentieri e tracce su terreno impervio e/o infido (pendii ripidi e/o scivolosi di erba, roccette o detriti sassosi), spesso instabile e sconnesso. Possono presentare tratti esposti, traversi, cenge o tratti rocciosi con lievi difficoltà tecniche e/o attrezzati. Si sviluppano su pendenze medio-alte. Necessitano di ottima esperienza escursionistica, conoscenza delle caratteristiche dell'ambiente montano, passo sicuro e assenza di vertigini, nonché di preparazione fisica adeguata. Richiedono equipaggiamento e attrezzatura adeguati all'itinerario programmato.



LEGENDA: SCALA DELLE DIFFICOLTÀ

FERRATE

EEA = Escursionisti esperti con attrezzature

Per ferrata si intende un itinerario i cui tratti su roccia sono appositamente attrezzati con strutture metalliche: cavi, catene, scale, pediglie e staffe, che ne facilitano e consentono la progressione. Prevedono l'uso dei dispositivi di protezione individuali certificati secondo le normative vigenti (imbragatura, kit da ferrata e casco) e una adeguata preparazione tecnica. Sono segnalate alla partenza da apposita tabella e rispettano precisi criteri costruttivi e normativi.

EEA-F	FERRATA FACILE: Percorso poco esposto, ben protetto e poco impegnativo tecnicamente. Il cavo e/o catena e gli altri eventuali infissi ben agevolano la progressione insieme ai numerosi appoggi e appigli naturali. Possono essere presenti brevi tratti verticali. Richiede un uso corretto e attento dei dispositivi di protezione individuale.
EEA-PD	FERRATA POCO DIFFICILE: Ferrata su tracciato articolato con presenza di canali e camini, passaggi verticali e tratti esposti. Attrezzata con cavo e/o catena, può presentare vari infissi metallici (gradini, pediglie, staffe e scale metalliche). Richiede attenzione nella progressione, appoggi ed appigli sono presenti con varietà di soluzione per i passaggi. Necessita di uso corretto e attento dei dispositivi di protezione individuale.
EEA-D	FERRATA DIFFICILE: Ferrata il cui tracciato è in prevalenza verticale e può superare qualche breve tratto strapiombante, in cui l'esposizione si sussegue con una certa continuità. Sono presenti cavo e/o catena oltre ad una varietà di strutture fisse utili anche per la progressione. Richiede preparazione fisica e tecnica con la capacità di ottimizzare appoggi e appigli per non affaticare gli arti superiori. Necessita di uso corretto e particolarmente attento dei dispositivi di protezione individuale.
EEA-TD	FERRATA MOLTO DIFFICILE: Ferrata che si sviluppa su pareti ripide, articolate, con pochi appoggi e appigli naturali evidenti. Supera tratti strapiombanti con scarsi elementi artificiali. Esposizione elevata con passaggi tecnici ed aerei che richiedono adeguata forza fisica e buona preparazione tecnica. Necessita di uso corretto e molto attento dei dispositivi di protezione individuale.
EEA-ED	FERRATA ESTREMAMENTE DIFFICILE: Ferrata prevalentemente verticale e strapiombante. Per la maggior parte attrezzata con il solo cavo e/o catena, gli appoggi e appigli naturali esistenti sono limitati e solo in maniera occasionale vi è presenza di staffe, pediglie o gradini. Richiede elevata capacità tecnica e molta forza fisica. Necessita di uso corretto ed estremamente attento dei dispositivi di protezione individuale.

PROGRAMMA 2026

MODALITÀ E TERMINI DI ISCRIZIONE

La partecipazione alle uscite Sociali comporta la conoscenza e l'accettazione del regolamento visibile e scaricabile dal sito internet www.caiaagordo.it

Per partecipare alle gite ed alle escursioni proposte dalla Sezione Agordina del C.A.I. è **obbligatoria l'iscrizione**, che deve essere effettuata telefonicamente unicamente al seguente numero telefonico, utilizzabile anche per eventuali informazioni:

SCIALPINISMO - 347.9812340

ESCURSIONISMO - 380.6983040

Le iscrizioni si ricevono dalle ore 16.00 alle ore 21.00 a partire dal mercoledì antecedente l'escursione fino al venerdì sera (salvo diverse indicazioni*). Eventuali prenotazioni giunte oltre tale termine non saranno accettate.

I dati richiesti sono i seguenti:

Cognome, Nome, città di residenza, data di nascita e recapito telefonico.

Per i Soci C.A.I. è obbligatorio presentarsi alle escursioni con la tessera CAI valida per l'anno in corso.

Per i **NON** Soci verrà attivata una specifica Assicurazione a pagamento. (vedi successivi importi)

La partecipazione alle varie tipologie di escursioni o attività didattiche proposte dalla Sezione Agordina del Club Alpino Italiano, comporta l'implicita **AUTORIZZAZIONE** all'utilizzo di eventuali fotografie/filmati ad uso della stessa per pubblicazioni e/o divulgazioni promozionali.

IMPORTI

I costi di iscrizione e partecipazione alle escursioni sono riportati nella seguente tabella. I prezzi si riferiscono unicamente al costo dell'escursione (Spese di gestione). Si intendono esclusi tutti i costi aggiuntivi derivanti dalle prestazioni "extra", quali ad esempio:

- pranzo, cena o pernotti in Rifugio
- noleggio pullman per i trasferimenti
- eventuali pedaggi stradali in vigore per raggiungere la mèta dell'escursione
- costi degli impianti di risalita, funivie, seggiovie ecc.ecc.
- ingressi a mostre, musei, parchi naturali ecc.ecc.

	1 giornata	2 giornate	3 giornate
SOCIO C.A.I.	Euro 5,00	Euro 5,00	Euro 5,00
NON SOCIO *	Euro 18,00	Euro 31,00	Euro 40,00

* Comprensivo dei costi di attivazione dell'assicurazione e di iscrizione all'evento.

ALPINISMO GIOVANILE SOCIO CAI	Gratuito
ALPINISMO GIOVANILE NON socio CAI	6 € compartecipazione alle spese assicurative (50%)

Il **Responsabile dell'escursione** o per esso il **Presidente della Sezione Agordina del C.A.I.** si riservano la facoltà di **modificare o annullare il programma**, anche in corso di svolgimento, qualora, a loro insindacabile giudizio e per qualsiasi causa, vengano a mancare le necessarie condizioni di sicurezza. Il **Responsabile dell'escursione** è inoltre autorizzato a **declinare l'accettazione dell'iscrizione**, qualora ritenga insufficiente il grado di preparazione psico-fisica o l'esperienza in possesso del richiedente in relazione alle attitudini ritenute necessarie.

ATTENZIONE!!! Per alcune escursioni "particolari", ad esempio della durata di più giorni, in luoghi particolarmente distanti o che comunque necessitano di riservare posti in rifugio/albergo o prenotare mezzi di trasporto, **saranno richieste modalità di iscrizione diverse**, espressamente citate nello spazio dedicato alla descrizione della gita e che richiedono il versamento immediato all'iscrizione di una caparra che in caso di successiva rinuncia sarà restituita solo se il posto verrà occupato da altro partecipante.



GENNAIO - FEBBRAIO - MARZO

CORSO DI SCIALPINISMO BASE (SA1)


La frequentazione della montagna nei mesi invernali richiede conoscenze specifiche e la Scuola di Alpinismo e Scialpinismo della nostra Sezione saprà dare a chi vuole cimentarsi nella pratica dello scialpinismo le nozioni necessarie per muoversi in autonomia e sicurezza per praticare questo sport meraviglioso. Anche quest'anno gli Istruttori della Scuola saranno pronti a trasmettere la loro passione, le tecniche e le conoscenze dello sci fuoripista per una fruizione consapevole e sicura della montagna in ambiente innevato.

Il **Corso Base SA1** si svolgerà nei mesi di **GENNAIO, FEBBRAIO e MARZO** con lezioni teoriche presso la Sala della Biblioteca Civica di Agordo e lezioni in ambiente ed è rivolto a tutti coloro che, avendo già una buona tecnica in pista ed un discreto allenamento fisico, vogliono avvicinarsi a questa disciplina.

Numero massimo di allievi: 12

La presentazione del Corso è fissata per il giorno **22 GENNAIO 2026** presso la **Sala della Biblioteca Civica di Agordo** alle ore **20.30**. I termini e le modalità di iscrizione verranno pubblicati assieme al Programma attraverso la Sezione, il Sito web www.caiaagordo.it e i Social.

ATTENZIONE!!!
IL PRESENTE PROGRAMMA DI
ATTIVITÀ E MANIFESTAZIONI 2026
È DA RITENERSI DI "MASSIMA" E
SOGGETTO QUINDI A POSSIBILI
VARIAZIONI...



LUNEDÌ 5 GENNAIO 2026

PAVARÓI SULLE CIME DELLA CONCA AGORDINA

EVENTO

Nella speranza di un meteo favorevole la Sezione Agordina del CAI vi invita nel tardo pomeriggio di lunedì 5 gennaio ad assistere allo spettacolare evento dell'accensione dei fuochi sulle tante cime dell'Agordino alle 17.30. Confidiamo quindi di poter allestire il falò sul centralissimo "Broi" e come consuetudine verrà posizionato il gazebo per la distribuzione del vin brulè e del tè. Per la gioia dei bambini non mancherà neppure l'arrivo della tanto attesa Befana con dolci e caramelle.

L'iniziativa ha valore comprensoriale con altri falò dell'Epifania che brilleranno anche nella conca di Cencenighe, in Valle del Biois e nell'area dell'Alto Agordino.

[**Accensione dei fuochi alle ore 17.30**](#)

CASERA MARÓL (m.1515)

DOLOMITI AGORDINE

ESCURSIONISMO CON LE RACCHETTE DA NEVE

Un' escursione breve, divenuta ormai classica per iniziare in allegria il nuovo anno escursionistico della Sezione Agordina. Raggiungeremo la Casera Maról per comoda strada silvo-pastorale partendo dal versante sud del Poi, bosco martoriato dalla tempesta Vaia, ma dopo lungo lavoro, trasformato in un bellissimo balcone panoramico. Una volta terminato il rientro, ci sposteremo al Ristorante "Al Molin" in centro a Rivamonte Agordino per una spaghetтата e un paio d'ore di spensieratezza e buonumore.

Tempo: 3 - 4 ore per l'escursione

Dislivello: m 430

Difficoltà: EAI - Facile

Ritrovo: Presso la Sede del CAI - Sezione Agordina (Municipio di Agordo)
alle ore 14.30

Trasferimento: con mezzi propri

Responsabile: AE - EAI - Anna Magro

TERMINE ISCRIZIONE GIOVEDÌ 8 GENNAIO 2026!!



***PRESSO LA SEDE SONO DISPONIBILI ALCUNI KIT DI AUTOSOCCORSO DA RICHIEDERE AL MOMENTO DELL'ISCRIZIONE CON UN CONTRIBUTO DI € 3**

BAITA DARÈ COPADA (m. 1856) **PASSO CIBIANA – DOLOMITI ZOLDANE**

ESCURSIONISMO CON RACCHETTE DA NEVE

Escursione a sud di Forcella Cibiana, dove una facile camminata nel bosco ci porterà dapprima fino all'ampia zona prativa del Pian d'Angiàs da dove, successivamente, un sentiero fra i mughi ci condurrà fino a questo piccolo e grazioso bivacco situato in una posizione estremamente panoramica.

- Tempo:** 5 ore
- Dislivello:** m 450
- Difficoltà:** EAI – Facile
- Materiale:** Obbligatorio materiale per autosoccorso
(A.R.T.VA. - PALA e SONDA)*
- Ritrovo:** Presso la Sede del CAI – Sezione Agordina (Municipio di Agordo)
alle ore 7.15
- Trasferimento:** con mezzi propri
- Responsabile:** ASE - Fabiana Luciani



MONTE FRAVORT (m.2347)

GRUPPO DEL LAGORAI

ESCURSIONISMO CON RACCHETTE DA NEVE

Spesso snobbata come montagna di seconda categoria, la zona del Lagorai, può offrire degli itinerari appaganti e piacevoli come quello che la Sezione propone per questa domenica. Raggiungeremo infatti la cima del Monte Fravort, ubicato nella parte più meridionale della catena che chiude ad est la Val dei Mocheni, assieme ai vicini Gronlait, Oscivart e Hoabonti. Dopo una salita non difficile ma ripida, il panorama si aprirà regalandoci scenari di grande bellezza, così da farci dimenticare la fatica nell'arrivare in vetta.

Tempo: 6 ore

Dislivello: m 820 circa

Difficoltà: EAI - PD (Poco Difficile per il dislivello)

Materiale: Obbligatorio materiale per autosoccorso (A.R.T.VA. - PALA - SONDA)*

Ritrovo: Presso la Sede del CAI – Sezione Agordina (Municipio di Agordo) alle ore 6.45

Trasferimento: con mezzi propri

Responsabile: Sabrina Dall'O'



***PRESSO LA SEDE SONO DISPONIBILI ALCUNI KIT DI AUTOSOCORSO DA RICHIEDERE AL MOMENTO DELL'ISCRIZIONE CON UN CONTRIBUTO DI € 3**

MONTE SIEF (m. 2424)

GRUPPO COL DI LANA - SIEF

ESCURSIONISMO CON RACCHETTE DA NEVE

Facile e conosciuta escursione in ambiente tranquillo e remunerativo che sa regalare ogni qualvolta la si intraprende, grande suggestione e serenità. Il profumo del cirmolo e del larice ci accompagneranno sin a forcella Sief e poi sarà la vista spettacolare a spronarci negli ultimi passi sino alla vicina vetta.

Tempo: 6 ore

Dislivello: m 730

Difficoltà: EAI - Facile

Materiale: Obbligatorio materiale per autosoccorso
(A.R.T.VA. - PALA e SONDA)*

Ritrovo: Presso la Sede del CAI – Sezione Agordina (Municipio di Agordo) alle ore 7.00

Trasferimento: con mezzi propri

Responsabile: AE - EAI - Antonello Cibien



DOMENICA 8 MARZO 2026

ALTOPIANO DEL CANSIGLIO (m.1500)

PREALPI BELLUNESI

ESCURSIONISMO CON RACCHETTE DA NEVE

Quando si giunge in Cansiglio non si può non rimanere colpiti dalla bellezza della sua foresta.

Addentrandosi nella selva si potrà ammirare da vicino la sua ricchezza di faggi e abeti nelle condizioni invernali e anche da qualche bello scorcio sui rilievi dell'Alpago e delle Prealpi Bellunesi.

Tempo: 6 ore

Dislivello: m 400 circa

Difficoltà: EAI-Facile

Materiale: Obbligatorio materiale per autosoccorso
(A.R.T.VA. - PALA e SONDA)*

Ritrovo: Presso la Sede del CAI – Sezione Agordina (Municipio di Agordo)
alle ore 7.00

Trasferimento: con mezzi propri

Responsabile: ASE – Fabio Focardi



***PRESSO LA SEDE SONO DISPONIBILI ALCUNI KIT DI AUTOSOCOCCORSO DA RICHIEDERE AL MOMENTO DELL'ISCRIZIONE CON UN CONTRIBUTO DI € 3**

SABATO 21 MARZO 2026

ASSEMBLEA SEZIONALE **INCONTRO – CULTURA**

EVENTO



Immane e fondamentale appuntamento della vita Sezionale del nostro Sodalizio è l'Assemblea Annuale in cui il Consiglio Direttivo relaziona sull'operato e si confronta con i propri Soci. Le tematiche e le problematiche di una Sezione attiva come la nostra sono innumerevoli e richiedono la condivisione completa degli intenti con gli oltre 1500 soci, come lo è anche la futura programmazione di iniziative, lavori e gestione che da sempre ci vedono impegnati in prima linea a favore non solo della gente e del territorio locale ma di tutto quell'immenso patrimonio chiamato Montagna.

**Ore 18.00 Sala "Don Ferdinando Tamis" dell'Unione Montana Agordina
in via 27 Aprile - Agordo**



SABATO 28 MARZO 2026

SORGENTI DEL TORRENTE TEGNÀS (m. 1048) **VALLE D'ANGHERAZ (PALE DI SAN MARTINO)**



ALPINISMO GIOVANILE

Riprendiamo l'attività dell'Alpinismo Giovanile con una facile, ma suggestiva escursione che ci porterà nel comune di Taibon Agordino, fino a Col di Prà, dove partiremo per attraversare la parte bassa della valle d'Angheraz. Qui avremo la possibilità di vedere le sorgenti del torrente Tegnàs che riemergono in superficie dopo essersi infiltrate più a monte e dando origine a più fonti d'acqua. La nostra escursione sarà anche un'occasione per riflettere sull'importanza dell'acqua in Natura e nella nostra esistenza.

Tempo: 3 - 4 ore

Dislivello: m 250

Difficoltà: Facile e adatta anche ai più piccoli e alle famiglie

Ritrovo: Presso la Sede del CAI – Sezione Agordina (Municipio di Agordo)
alle ore 14.00

Trasferimento: con mezzi propri

Responsabili: Giuliana Da Ronch, Consuela Balzan, Stefano Dall'Armi



DOMENICA 29 MARZO 2026

CIMA D'ASTA (m. 2847)

GRUPPO DEI LAGORAI

SCIALPINISMO

La Cima d'Asta è la vetta principale del massiccio omonimo situato nel Trentino orientale. Il Gruppo Montuoso fa parte della Catena dei Lagorai ed è costituito da rocce granitiche. La salita, con pendenza da Malga Sorgazza si svolge in un ambiente severo e spettacolare e ci porterà alla vetta principale del Gruppo regalandoci una visuale a perdita d'occhio in ogni direzione. Escursione tecnicamente impegnativa che richiede una buona preparazione fisica.

Tempo: 6 - 8 ore

Dislivello: m 1500 circa

Difficoltà: BSA

Materiale: Normale dotazione scialpinistica
Kit da autosoccorso obbligatorio

Ritrovo: Presso la Sede del CAI – Sezione Agordina (Municipio di Agordo) alle ore 5.30

Trasferimento: con mezzi propri

Responsabile: INSA - Michele Costantini



DOMENICA 12 APRILE 2026

ANELLO DI SANTA AUGUSTA (m. 480) **GRUPPO DELLE PREALPI TREVIGIANE**



ESCURSIONISMO

L'Anello di Santa Augusta è uno dei percorsi più suggestivi di Vittorio Veneto, immerso tra natura e storia. Il sentiero parte dal centro cittadino e si snoda tra boschi e antiche mulattiere, offrendo scorci panoramici sulla città e sulle Prealpi. Lungo il cammino si incontra il santuario dedicato a Santa Augusta, luogo di devozione e di grande valore culturale. L'itinerario, di facile percorrenza, è adatto a escursionisti di ogni livello e regala un'esperienza autentica tra paesaggi collinari e testimonianze storiche.

Tempo: 5 ore

Dislivello: m 350

Difficoltà: E

Ritrovo: Presso la Sede del CAI – Sezione Agordina (Municipio di Agordo)
alle ore 7.00

Trasferimento: con mezzi propri

Responsabile: ONC - Cristina Betto



DOMENICA 26 APRILE 2026

FERRATA DI SAN SILVESTRO (m. 965)

MONTE TOTOGA

ESCURSIONISMO

Nuovissima ferrata, da poco inaugurata e a quota relativamente bassa ed esposta a meridione che ne permette la percorrenza già dai primi mesi dell'anno. Il percorso a tratti molto esposto raggiunge la graziosa e antica chiesetta di S. Silvestro posizionata sull'orlo di un aereo sperone che domina la valle del torrente Cismon.

- Tempo:** 4 ore
- Dislivello:** m 375 circa
- Difficoltà:** EEA - PD
- Materiale:** Set da ferrata completo e omologato
- Ritrovo:** Presso la Sede del CAI – Sezione Agordina (Municipio di Agordo) alle ore 7.00
- Trasferimento:** con mezzi propri
- Responsabile:** AE – EEA - Antonello Cibien



DOMENICA 10 MAGGIO 2026

MALGA FIAMENA (m. 1753)

VALLE DEL VANOI

ESCURSIONISMO

Escursione nella Valle del Vanoi, uno degli angoli verdi del Trentino. Itinerario semplice che attraverso sentieri e strade sterrate ci porta al balcone panoramico di Malga Fiamena passando per alcuni caratteristici insediamenti rurali, un tempo villaggi autonomi dove le persone stazionavano per buona parte dell'anno.

L'escursione non presenta particolari difficoltà tecniche.

Tempo: 6 - 7 ore

Dislivello: m 680

Difficoltà: E

Ritrovo: Presso la Sede del CAI – Sezione Agordina (Municipio di Agordo)
alle ore 7.00

Trasferimento: con mezzi propri

Responsabile: AE - Anna Magro

FREE TIME



SCONTO CAI 15%

DOMENICA 17 MAGGIO 2026

BIVACCO DEI LOFF (m. 1134) **PREALPI BELLUNESI E TREVIGIANE**



ALPINISMO GIOVANILE

Un'immersione a bassa quota nelle Prealpi Bellunesi tra pascoli e sentieri che, in questa stagione, si popolano di flora spontanea. Dal Passo S. Boldo raggiungeremo il bivacco dei "Loff" (Lupi) incastonato nel pendio roccioso del Crodon del Gevero, in una meravigliosa posizione panoramica.

Tutto questo territorio ricco di sentieri e di ricoveri è uno dei più caratteristici della provincia di Treviso e allora, andiamo a scoprirlo!

Tempo: 4 - 5 ore

Dislivello: m 500/600

Difficoltà: Facile/Media

Ritrovo: Presso la Sede del CAI – Sezione Agordina (Municipio di Agordo)
alle ore 7.45

Trasferimento: con mezzi propri

Responsabili: Consuela Balzan, Giuliana Da Ronch, Stefano Dall'Armi



SABATO 6 GIUGNO 2026

MONTE CROT (m. 2169)

DOLOMITI DI ZOLDO

ALPINISMO GIOVANILE



Selvaggio, austero e poco affollato questo piccolo e tozzo monticello si articola in due cime, entrambe raggiungibili, e si presenta a dir poco sontuoso offrendo una vista ravvicinata e senza eguali del Pelmo. Seppure sia una breve escursione adatta a tutti, non mancherà di lasciarvi ricordi indelebili.

Tempo: 3 ore

Dislivello: m 400

Difficoltà: Facile

Ritrovo: Presso la Sede del CAI – Sezione Agordina (Municipio di Agordo)
alle ore 14.30

Trasferimento: con mezzi propri

Responsabili: Consuela Balzan, Giuliana Da Ronch, Stefano Dall'Armi



DOMENICA 21 GIUGNO 2026

Giornata del Coordinamento Sezioni Dolomiti Bellunesi
COL DI LUNA E RIFUGIO SCARPA – GUREKIAN (m. 1735)
GRUPPO AGNER – CRODA GRANDA

ESCURSIONISMO

Giornata organizzata dalla Sezione in occasione del 3° incontro escursionistico del Coordinamento delle Sezioni Dolomiti Bellunesi, escursione collettiva che si svolgerà con partenza da Frassenè Agordino, con un giro ad anello e passando per il Col di Luna raggiungendo poi il Rifugio Scarpa Gurekian ove è previsto un momento conviviale verso le ore 12,00 e con successivo rientro per strada forestale alla località di partenza.

- Tempo:** 6 - 7 ore
- Dislivello:** m 780 circa
- Difficoltà:** E escursione non impegnativa ma con uno sviluppo importante.
- Ritrovo:** Presso la Sede del CAI – Sezione Agordina (Municipio di Agordo) alle ore 8,00
- Trasferimento:** con mezzi propri
- Responsabile:** AE – Dario Dell'Osbel



PIZ ZORLET (m. 2378)

GRUPPO DELLA MARMOLADA

ESCURSIONISMO

La scarsa frequentazione di questa bella cima e le poche informazioni disponibili sui sentieri per raggiungerla conferiscono a questo rilievo un tocco avventuroso ed originale. Approfittiamo quindi di questa occasione per salire una cima che domina la vallata Agordina e rappresenta un'alternativa a molte altre cime molto più conosciute e rinomate. La sua posizione centrale, a cavallo delle valli del Biois e del Cordevole, vi permetterà di scrutare l'orizzonte a 360° e non mancherà di regalarvi un'esperienza indimenticabile.

Tempo: 6 - 7 ore


Dislivello: m 1050

Difficoltà: EE escursione sicuramente impegnativa per il dislivello e lo sviluppo adatta ad escursionisti con buon allenamento.

Ritrovo: Presso la Sede del CAI – Sezione Agordina (Municipio di Agordo) alle ore 7.00

Trasferimento: con mezzi propri

Responsabile: Stefano Dall'Armi



VIAZ DEL BUS (m. 1960)

VALLE DI GARES - PALE DI SAN MARTINO



ALPINISMO GIOVANILE

Escursione appagante in un contesto montano ricco di vegetazione, di rocce, di sassi e d'acqua. Raggiungeremo, percorrendo "l'orrido delle Comelle", il famoso "Viaz del Bus", un passaggio naturale interessante e caratteristico che darà il senso a questa uscita. Vi aspettiamo per un'avventura da condividere con un occhio di riguardo alla Natura che ci circonda e che ci ospita.

Tempo: 5 ore


Dislivello: m 700

Difficoltà: Media difficoltà, consigliato a chi ha un po' di allenamento e passo sicuro

Ritrovo: Presso la Sede del CAI – Sezione Agordina (Municipio di Agordo) alle ore 7.30

Trasferimento: con mezzi propri

Responsabili: Stefano Dall'Armi, Giuliana Da Ronch, Consuela Balzan



MONTE ZIOLERA (m. 2478)

LAGORAI – PASSO MANGHEN

ESCURSIONISMO

Il Monte Ziolera con la sua vetta piramidale domina il Lagorai Centrale. Durante la Grande Guerra tutta questa zona è stata occupata dai soldati austro-ungarici e sui sentieri che percorrono questi itinerari, le tracce della presenza militare sono ancora ben visibili. Questa escursione ad anello caratterizzata dai numerosi saliscendi, ci porterà a raggiungere anche il Lago delle Buse, uno splendido laghetto alpino circondato da piante di rododendri e di ginepro.

Tempo: 6 - 7 ore

Dislivello: m 700

Difficoltà: E con tratti EE

Ritrovo: Presso la Sede del CAI – Sezione Agordina (Municipio di Agordo)
alle ore 6.30

Trasferimento: con mezzi propri

Responsabile: ASE - Fabiana Luciani



DOMENICA 2 AGOSTO 2026

41 ^ ADUNANZA ANNUALE
INCONTRO – CULTURA

EVENTO APERTO A TUTTI



Si svolgerà in una località ancora da destinarsi - al momento della stampa di questo calendario - la 41^a Adunanza della Sezione Agordina. Manifestazione itinerante nel territorio Agordino o appena limitrofo, è un appuntamento importante e aperto a tutti gli amanti della montagna dove verrà presentato, come nelle precedenti edizioni, un nuovo numero dell'ormai storica pubblicazione "Adunanza" che racconta di storie, di narrazioni, di peculiarità dell'ambiente del luogo prescelto per questa importante giornata.



SABATO 8 AGOSTO 2026

**IL CANYON E LA CASCATA
DELLA VAL DI PIERO (m. 453)
GRUPPO DELLO SCHIARA**



ALPINISMO GIOVANE

Una valida alternativa alle tradizionali uscite in montagna questa escursione permetterà, anche ai più piccoli, di percorrere un affascinante canyon, incassato tra alte pareti di roccia, che termina ai piedi di una bellissima cascata. L'itinerario divertente e suggestivo, prevede una camminata tra pozze di acqua cristallina e i vari attraversamenti della stretta gola rocciosa. Un'esperienza che vi lascerà sicuramente con i piedi bagnati ma felici.

Tempo: 2 - 3 ore


Dislivello: Assente

Difficoltà: Facile/Medio

Ritrovo: Presso la Sede del CAI – Sezione Agordina (Municipio di Agordo)
alle ore 14:30

Trasferimento: con mezzi propri

Responsabili: Consuela Balzan, Giuliana Da Ronch, Stefano Dall'Armi



MONTE CAVALLINO (m. 2689)

ALPI CARNICHE

ESCURSIONISMO

Il Monte Cavallino, Gr. Kinigat in tedesco è una maestosa cima, posta nell'alta Val Comelico sulla cresta di confine con l'Austria, montagna di quel settore che per altezza è preceduta solo dal Monte Peralba. L'accesso che si svolge su terreno vario e panoramico permette di raggiungerne la cima sfruttando i punti deboli della montagna, regalando nelle ultime centinaia di metri e sino a raggiungere la bella e famosa Croce d'Europa una vista straordinaria sulle vallate austriache poste a settentrione.

Tempo: 7 - 8 ore

Dislivello: m 860 circa

Difficoltà: EE - escursione di un certo impegno per lo sviluppo adatta ad escursionisti con discreto allenamento.

Ritrovo: Presso la Sede del CAI – Sezione Agordina (Municipio di Agordo) alle ore 6.00

Trasferimento: con mezzi propri

Responsabile: AE – Dario Dell'Osbel



SABATO 29 E DOMENICA 30 AGOSTO 2026

**AL COSPETTO DEL M. AGNÈR CON CENA E PERNOTTO
AL RIF. SCARPA - GUREKIAN (m. 1735)**

GRUPPO DEL MONTE AGNÈR - CRODA GRANDA

ALPINISMO GIOVANILE



In queste due giornate che passeremo alle pendici del monte Agnèr, avremo la possibilità di camminare in un ambiente selvaggio e poco sviluppato che sa regalare al viandante emozioni uniche. Cena e pernottamento al rifugio Scarpa (1 Notte) ci faranno immergere completamente nell'atmosfera della montagna, dell'amicizia, della condivisione e dell'allegria. Vi aspettiamo per una due giorni da non dimenticare!!!

Tempo: Mezza giornata sabato / 1 giornata la domenica

Dislivello: m 700 / 800

Difficoltà: Media

Ritrovo: Presso la Sede del CAI – Sezione Agordina (Municipio di Agordo)
Sabato ore 14.30

Trasferimento: con mezzi propri

Responsabili: Consuela Balzan, Giuliana Da Ronch, Stefano Dall'Armi



DOMENICA 6 SETTEMBRE 2026

SENTIERO ALPINISTICO ZANDONELLA (m. 2234) **DOLOMITI FRIULANE**

ESCURSIONISMO

Il Sentiero Alpinistico Zandonella permette la chiusura ad anello di un percorso quanto mai articolato che porta alla spalla del Monte Duranno. Il continuo susseguirsi di cenge, forcelle e canalini fa sì che l'impegnativo itinerario diventi l'ennesima spettacolare escursione nel selvaggio Parco delle Dolomiti Friulane.

Tempo: 8 - 9 ore

Dislivello: m 1300 circa

Difficoltà: EEA - passaggi di I° e passo sicuro

Materiale: Obbligatorio set da ferrata completo e omologato.

Ritrovo: Presso la Sede del CAI – Sezione Agordina (Municipio di Agordo)
alle ore 6.00

Trasferimento: con mezzi propri

Responsabile: ASE – Fabio Focardi

**ESCURSIONE CONSIGLIATA SOLO AI PIÙ ALLENATI E FINO AL RAGGIUNGIMENTO
DI MAX. 15 PARTECIPANTI.**



ANELLO DEL MONTE POPÈRA (m. 2717)

GRUPPO DEL POPÈRA

ESCURSIONISMO

Spettacolare giro ad anello di due giorni nel Gruppo del Monte Popèra che attraverso ferrate, cenge e storici percorsi di guerra attrezzati ci condurrà a scoprire gli angoli più nascosti di queste recondite cime. Sarà un continuo ed emozionante susseguirsi di inaspettate visioni che lasceranno un senso di stupore e meraviglia a chi vorrà seguirci e cimentarsi in questo percorso.

Tempo: 2 giorni

Dislivello: vedi tabella

Difficoltà: EEA-PD si richiede passo sicuro e un buon allenamento

Materiale: Set da ferrata completo e omologato

Ritrovo: Presso la Sede del CAI – Sezione Agordina (Municipio di Agordo)
Sabato ore 5.30

Trasferimento: con mezzi propri

Responsabili: AE - EEA - Antonello Cibien, Anna Magro

	1° giorno	2° giorno
Tempo:	8 ore	8 ore
Dislivello in salita:	m. 1.400 circa	m. 500 circa
Dislivello in discesa:	m. 600 circa	m. 1.300 circa

Le iscrizioni saranno aperte da subito e dovranno essere perfezionate presso la Sede Sociale con il versamento **immediato** di **caparra** e saranno chiuse **domenica 30 agosto 2026** oppure al raggiungimento del numero **max. di 20 (venti) unità**.

Sarà data la precedenza ai Soci CAI Agordo.

(vedi **MODALITÀ E TERMINI DI ISCRIZIONE**)



CAMMINO DELL'INTREPIDO LARTH
UMBRIA - LAZIO

ESCURSIONISMO

Percorso escursionistico ad anello di circa 60 chilometri che parte da Orvieto, raggiunge prima Bolsena, poi Civita di Bagnoregio, toccando luoghi di grande valenza artistica e naturalistica. Ideato in onore del guerriero etrusco Larth Cupures, detto "l'intrepido", il cui cippo funerario è visibile nel museo "Claudio Faina" di Orvieto. Un'esperienza autentica e suggestiva, che accompagna il camminatore alla scoperta di alcune delle perle più preziose della Tuscia, a quote tra i 200 e i 600 metri, tra Umbria e Lazio ripercorrendo antiche strade Romane e seguendo tratti della Via Francigena e della Via Romea Germanica. Un' avventura insolita per il nostro gruppo, ma sicuramente da non lasciarsi sfuggire!!! Con la collaborazione della Sezione CAI di Orvieto.

- Tempo:** 4 giorni
Dislivello: vedi tabella
Difficoltà: E
Ritrovo: Presso la Sede del CAI– Sezione Agordina (Municipio di Agordo) alle ore 5.30 del giorno giovedì 1° ottobre 2026.
Trasferimento: da definire
Responsabile: AE - EEA - Anna Magro

	Giovedì 1 ottobre	Venerdì 2 ottobre	Sabato 3 ottobre	Domenica 4 ottobre	
Tempo:	VIAGGIO DI ANDATA	8 ore	7 ore	9 ore	+ VIAGGIO DI RITORNO
Dislivello in salita:		m. 580	m. 380	m. 530	
Dislivello in discesa:		m. 580	m. 300	m. 610	
Percorso		21 km	18 km	18 km	

Le iscrizioni saranno aperte da subito e dovranno essere perfezionate presso la Sede Sociale con il versamento **immediato** di **caparra** e saranno chiuse sabato **12 settembre 2026** oppure al raggiungimento del numero **max. di 18 (diciotto) unità**. Sarà data la precedenza ai Soci CAI Agordo. (vedi **MODALITÀ E TERMINI DI ISCRIZIONE**)



DOMENICA 11 OTTOBRE 2026

SENTIERO DELLE MEATTE – CIMA DELLA MANDRIA (m. 1482)

MASSICCO DEL GRAPPA

ESCURSIONISMO

Situato nel cuore del Monte Grappa, il percorso scavato nella roccia dall' 'Esercito Italiano durante la Grande Guerra è denominato "SENTIERO delle MEATTE": Le gallerie, i ponticelli e i camminamenti che lo caratterizzano testimoniano l' 'ingegno e il coraggio dei soldati che li costruirono in condizioni decisamente difficili. Escursione ricca di emozioni e significato con panorami di tutto rispetto sulle Dolomiti e sulla Pianura Veneta.

Tempo:	7 ore
Dislivello:	m 1000
Difficoltà:	EE
Ritrovo:	Presso la Sede del CAI – Sezione Agordina (Municipio di Agordo) alle ore 7.00
Trasferimento:	con mezzi propri
Responsabile:	Sabrina Dall'O'

DOMENICA 18 OTTOBRE 2026

FORTE VEZZENA – PIZZO DI LEVICO (m. 1908)

GRUPPO DEGLI ALTIPIANI

ESCURSIONISMO

Una facile escursione che ci porta sui luoghi della Grande Guerra. Il forte appartiene al grande sistema di fortificazioni austroungarico e viene definito anche "l'occhio degli altipiani" per la sua posizione strategica e molto panoramica. Grazie al prezioso aiuto di Gianni, esperta guida dell'Altopiano di Asiago ripercorreremo i momenti salienti di quel periodo che hanno segnato l'andamento della storia fino ai giorni nostri.

Tempo:	5 ore
Dislivello:	m 500
Difficoltà:	E
Ritrovo:	Presso la Sede del CAI – Sezione Agordina (Municipio di Agordo) alle ore 6.30
Trasferimento:	con mezzi propri
Responsabile:	ASE – Fabio Focardi
Guida:	Gianni Frigo

DOMENICA 25 OTTOBRE 2026

S. MESSA PER I CADUTI DELLA MONTAGNA NELL'ARCIDIACONALE DI AGORDO

FUNZIONE RELIGIOSA

Non finisce mai l'elenco dei Caduti in Montagna che purtroppo viene aggiornato anche con i nomi di amici la cui scomparsa lascia tanti interrogativi e domande alle quali non è possibile rispondere. Questa cerimonia aiuta a trovare attimi di conforto nel ricordo degli scomparsi e nella presenza collettiva dei partecipanti alla Santa Messa nell'arcidiaconale, contrastando il trascorrere del tempo che ha l'amaro compito di appannare la memoria. Nata da un'idea del Coro Agordo nel lontano 1976 in collaborazione con la Sezione Agordina del CAI, il Soccorso Alpino, gli Alpini e le Associazioni Alpinistiche della Vallata.

Ritrovo alle 18.00.

Cerimonia dalle 18.30.





Sere d'Autunno

18^{MA} EDIZIONE

DAL SECONDO VENERDÌ DI OTTOBRE 2026

EVENTO

Un appuntamento che si ripete da ben diciotto edizioni e racconta in maniera diversificata attraverso incontri, dibattiti e filmati ciò che è vita, avventura in montagna e non solo. Modi e sensibilità diverse di raccontare le esperienze che si possono vivere nel nostro piccolo, grande, splendido mondo... Dal secondo venerdì di ottobre nella prestigiosa e capiente Sala don F. Tamis messaci a disposizione per l'occasione dall'Unione Montana Agordina. Il programma della manifestazione verrà divulgato come sempre in tempo utile con appositi dépliant dedicati, comunicati stampa e pubblicazioni nel web.

SALA DON F. TAMIS - AGORDO - ORE 20.45



GZ Light
IMPIANTI ELETTRICI

GABRIELE ZANELLA

32026 Borgo Valbelluna

347 2677514 - gabriele.zanella84@gmail.com

CLUB ALPINO ITALIANO
Sezione Agordina
"Armando – Tama – Da Roit"



118

**NUMERO
TELEFONICO
DI EMERGENZA**



Sede Sociale

Piazzale Guglielmo Marconi, 13
32021 AGORDO (BL)

Tel. 0437-62904

Coord. G.P.S. - N 46°16,917' - E 012°01,978'

www.caiagordo.it - e-mail: agordo@cai.it

 Facebook: **CAI Sezione Agordina**

 Instagram: **cai_sezione_agordina**

FOTOGRAFIE E TESTI: Antonello Cibien, Anna Magro, Dario Dell'Osbel, Fabiana Luciani, Sabrina Dall'O', Fabio Focardi, Giuliana Da Ronch, Consuela Balzan, Cristina Betto, Gianpiero Brugnera, Alex Fusina, Stefano Dall'Armi.

Si ringraziano inoltre tutti gli sponsor e la **PROFUMERIA WANDA** per la gentile disponibilità

FREE TIME



SCONTO CAI 15%



**MACCHINE
AGRICOLE**

www.dna-agordo.com - info@dna-agordo.com

AGORDO

via L. Del Vecchio 14
tel. 0437.646324

PONTE NELLE ALPI

viale Dolomiti 110
tel. 0437.99320

SANTA GIUSTINA

via Belvedere 3
tel. 0437.858362

  [dnamacchineagricole](https://www.facebook.com/dnamacchineagricole)



GZ Light
IMPIANTI ELETTRICI

GABRIELE ZANELLA

32026 Borgo Valbelluna
347 2677514 - gabriele.zanella84@gmail.com



**FPB
CASSA**

**DI FASSA
PRIMERO
BELLUNO**



grafica e stampa **Castaldi**