



**CLUB ALPINO  
ITALIANO**



**Sezione Agordina**

*"Armando – Tama – Da Roit"*



**PROGRAMMA  
2024**

**1868 - 2024**

*156 anni di cammino insieme*



# MACCHINE AGRICOLE

[www.dna-agordo.com](http://www.dna-agordo.com)

**AGORDO**

via Valcozzena Z.I.  
tel. 0437. 646324

**PONTE NELLE ALPI**

viale Dolomiti 110  
tel. 0437. 99320

**SANTA GIUSTINA**

via Casabellata 16  
tel. 0437 858362




## BAR RISTORANTE PIZZERIA




# “AGORDINA”

PIAZZA MARCONI, 3 - AGORDO (BL) - ITALY

[pizzeriagordina@gmail.com](mailto:pizzeriagordina@gmail.com)

 T. 0437.63147

 @pizzeria\_agordina

# Rifugio Bruto Carestiato

(1834 m)



**Proprietà:** Sezione Agordina del Club Alpino Italiano

Còl dei Pass, Moiazza – 32021 AGORDO (BL)

**Ristoro:** 50 posti interni + 30 posti esterni

**Pernottamento:** 30 cuccette + 6 posti d'emergenza

**Docce:** 3

**Acqua calda:** si

**Cartografia:** Tabacco 025 - Lagiralpina 3 - Kompass 620

# Rifugio Enrico Scarpa Ohannes Gurekian

(1735 m)



**Proprietà:** Sezione Agordina del Club Alpino Italiano

Malga Lòsch – Frazione Frassené  
32020 VOLTAGO AGORDINO (BL)

**Ristoro:** 75 posti interni + 30 posti esterni

**Pernottamento:** 30 cuccette + 9 posti d'emergenza

**Docce:** 2

**Acqua calda:** si

**Cartografia:** Tabacco 022 - Lagiralpina 3 - 6 - Kompass 622

# TESSERAMENTO 2024

Il rinnovo e le nuove iscrizioni si possono effettuare presso la:

## Sezione Agordina del CLUB ALPINO ITALIANO

Piazzale Guglielmo Marconi n. 13

32021 AGORDO (BL) - Tel. 0437 62904

In alternativa è anche possibile rinnovare con BONIFICO BANCARIO Cassa

Rurale Dolomiti **IBAN: IT09M0814088260000006056188**

La **RIVISTA DEL CAI** e la rivista semestrale **LE DOLOMITI BELLUNESI** verranno inviate solo a chi rinnova il bollino entro il 31.03.2024

Dal 1° gennaio al 31 marzo:

**MERCOLEDÌ - dalle ore 09.00 alle 12.00**

**VENERDÌ - dalle ore 17.00 alle 19.00**

→ **NUOVO ORARIO PER AGEVOLARE I LAVORATORI**

**SABATO - dalle ore 09.00 alle 12.00**

Dal 1° aprile al 31 ottobre:

**Durante l'apertura serale della sede**

**il VENERDÌ - dalle ore 20.30 alle 22.00**

## QUOTE TESSERAMENTO ANNO 2024

SOCIO	RINNOVO	NUOVO
ORDINARIO	Euro 48,00	Euro 53,00
FAMILIARE (maggiorrenne convivente con un Socio Ordinario)	Euro 27,00	Euro 32,00
JUNIORES (dai 18 ai 25 anni)	Euro 27,00	Euro 32,00
GIOVANE (sotto i 18 anni)	Euro 16,00	Euro 21,00
Nucleo familiare con + di un giovane sotto i 18 anni Dal 2° GIOVANE	Euro 10,00	Euro 15,00

Il tesseramento è valido per un anno dal 01.01.2024 al 31.12.2024

Per le nuove iscrizioni è necessario presentare un documento valido d'identità (compreso il Codice Fiscale) e una fototessera.

**Ricordiamo che i Soci in regola con il pagamento della quota, oltre alla copertura assicurativa per infortuni in attività Sezionale, godono della copertura per l'intervento del Soccorso Alpino, ovvero viene riconosciuto loro il rimborso delle spese di soccorso (elicottero e squadre a terra) secondo i massimali in vigore.**

**L'iscrizione dà inoltre diritto:**

- Al 50% di sconto sui prezzi di pernottamento in Rifugi CAI e agevolazioni su alcune consumazioni.
- A godere delle stesse condizioni nei Rifugi dei Club Alpini esteri.
- Ad usufruire del materiale tecnico, bibliografico, fotografico, cinematografico degli Organi centrali, delle Sezioni e Sottosezioni secondo i rispettivi regolamenti.
- All'ammissione alle Scuole ed ai Corsi, alla partecipazione a tutte le manifestazioni organizzate dagli Organi Centrali, dalle Sezioni o Sottosezioni (gite, escursioni, conferenze, proiezioni, ecc.).
- All'assicurazione, in caso di infortunio in montagna, per il rimborso delle spese di soccorso (elicottero e squadre a terra) secondo i massimali in vigore.
- A riduzioni di prezzo sull'acquisto di materiali e pubblicazioni sociali.
- A partecipare alle Assemblee Sezionali (i maggiorenni con diritto di voto) ed ai Congressi Nazionali.
- Al libero ingresso alle Sedi delle Sezioni e Sottosezioni.
- Ad avere a disposizione tutte le pubblicazioni della Biblioteca Nazionale, delle Sezioni e Sottosezioni secondo i rispettivi regolamenti.
- My CAI: dal 2017 accesso alla piattaforma informatica CAI per un controllo dei dati personali inseriti.
- A ricevere gratuitamente (solo Soci ordinari e ordinari Junior in mancanza di altri soci ordinari coabitanti) le seguenti pubblicazioni: "La Rivista del Club Alpino Italiano" (6 numeri) e "Le Dolomiti Bellunesi" (2 numeri - solo Soci ordinari).

## CAIinFORM

**CAIinFORM** il servizio di informazione telematica (posta elettronica) della Sezione Agordina del Club Alpino Italiano, attivato con lo scopo di comunicare e divulgare le iniziative della Sezione o temi di particolare interesse riguardanti la montagna, continua a raccogliere nuove iscrizioni e sempre maggiori consensi. Ricordiamo che il servizio è completamente gratuito ed a disposizione di tutti coloro che siano interessati a ricevere notizie inerenti le nostre attività.

### COME ATTIVARE IL SERVIZIO:

Per accedere a **CAIinFORM** è sufficiente inviare una e-mail all'indirizzo: **news@caiaigordo.it** completa del Vostro **NOME E COGNOME**, richiedendone l'attivazione.

# FORSE NON TUTTI SANNO CHE COS'È UN RIFUGIO



Le seguenti considerazioni non accumulano tutte le strutture di accoglienza esistenti sul territorio montano ma, di regola, queste possono indicare i pregi e i limiti che un rifugio in quota può offrire.

## 1. IL RIFUGIO È GESTITO DA UN CUSTODE NON È UN ALBERGO

Essenziale e frugale è la vita in un Rifugio CAI. Abbi rispetto dell'impegnativo lavoro del gestore; se non conosci ciò che stai frequentando, lui ti farà osservare come ci si comporta e come tutelare l'ambiente. Ricorda di portare sempre a valle i tuoi rifiuti.

## 2. È PUNTO DI RISTORO E DI RIPOSO NON HA SPESSO L'ACQUA POTABILE

Un Rifugio è spesso un punto di sosta, posizionato dove ripartono più itinerari, in una zona protetta e abbastanza vicina a vette o passi ma spesso sprovvista di sorgenti naturali; la vicinanza ai nevali soddisfa la necessità d'acqua che poi viene potabilizzata.

## 3. È BASE D'APPOGGIO PER LE ESCURSIONI NON È UNA LOCATION DI SOGGIORNO

È un presidio in quota: punto di arrivo e ristoro dopo un'escursione ma anche punto di partenza per traversate o salite alle cime. È un presidio culturale: rappresenta la storia del CAI, dell'alpinismo e degli alpinisti che hanno lasciato traccia.

## 4. È UN RIPARO SICURO COL MALTEMPO NON HA RISORSE DI ENERGIA ILLIMITATE

I rifugi sono punti di chiamata e di coordinamento per gli interventi del Soccorso Alpino; col maltempo, sono sempre stati punti di riferimento. L'energia per un rifugio è un grosso limite ma una porta aperta, una luce accesa ed un pasto caldo li troverai sempre.



## FORSE NON TUTTI SANNO COSA NON È UN RIFUGIO

I rifugi sono la casa in quota dei soci CAI e di tutti gli appassionati di montagna; per questo i soci possono usufruire di una scontistica sul tariffario convenzionato. Il rifugio è un bene prezioso: impara a conoscere la sua storia e vivi tra quelle mura con lentezza.

### 5. UN RIFUGIO SI RAGGIUNGE SEMPRE A PIEDI NON È UN INTERNET-POINT

Informati sempre su quali sentieri portano al rifugio, i tempi e il dislivello. Non trascurare il meteo. Non mettere a repentaglio la vita dei soccorritori per una tua leggerezza; quando arrivi non pretendere il WiFi: spesso è solo un servizio per i gestori.

### 6. PROPONE IN GENERE UN MENÙ FISSO NON SI USANO DOCCE SE C'È POCA ACQUA

Il Rifugio non è un ristorante, adeguati ai menù proposti, i market non sono dietro l'angolo. Non ti lamentare se le docce non ci sono o sono chiuse, spesso il gestore deve scegliere se usare l'acqua per la cucina o disporre di doccia per gli ospiti.

### 7. HA ORARI DA RISPETTARE NON HA CAMERE SINGOLE

Alla sera, per rispetto di chi dovrà alzarsi all'alba, si cena presto e ci si corica ad un orario insolito per il turista. Spesso si dormirà in camerate da 4/6/10 posti, con accanto o sopra sconosciuti che hanno in comune con te la passione per la montagna.

### 8. HA BAGNI E SERVIZI IN COMUNE NON HA CAMERE CON BAGNO

Nei rifugi ci si deve adattare: non chiedere la "camera con bagno": questa opzione non è possibile e, come ci si adatta a dormire con sconosciuti, si dovranno condividere anche i servizi aspettando il proprio turno.

# "MontagnAmica e Sicura"

Progetto prevenzione e sicurezza del  
CLUB ALPINO ITALIANO

**MONTAGNAMICA E SICURA**

È UN AMBIZIOSO PROGETTO

DEL CLUB ALPINO ITALIANO NATO NEL 2010,

REALIZZATO IN COLLABORAZIONE CON TUTTE LE ASSOCIAZIONI DEDITE

ALLA FORMAZIONE E/O

PREVENZIONE DEGLI INCIDENTI IN MONTAGNA.



## I CONSIGLI PER AFFRONTARE LA MONTAGNA CON MAGGIOR SICUREZZA

- **Conoscenza:**

preparate con cura il vostro itinerario anche quello che vi sembra facile. Affrontate sentieri di montagna sconosciuti solo in compagnia di persone esperte. Verificate sempre la situazione metereologica e rinunciate in caso di previsioni negative.

- **Informazione:**

non iniziate da soli un'escursione e comunque informate sempre del vostro itinerario i vostri conoscenti e il gestore del rifugio.

- **Preparazione fisica:**

l'attività escursionistico/alpinistica richiede un buono stato di salute. Per allenarvi, scegliete prima escursioni semplici e poi via via sempre più impegnative.

- **Preparazione tecnica:**

ricordate che anche una semplice escursione in montagna richiede un minimo di conoscenze tecniche e un equipaggiamento sempre adeguato anche per l'emergenza.

- **Abbigliamento:**

indossate capi comodi e non copritevi in modo eccessivo. Proteggetevi dal vento e difendetevi dal sole, soprattutto sulla neve, con abiti, creme e occhiali di qualità.

- **Alimentazione:**

è importante reintegrare i liquidi persi con l'iperventilazione e per la minore umidità dell'alta quota. Assumete cibi facilmente digeribili privilegiando i carboidrati e aumentando l'apporto proteico rispetto a quello lipidico.



# ... E SE DOVESSE SUCCEDERE... CHIAMATA UNICA DI SOCCORSO tel. 118

## COME CHIAMARE IL SOCCORSO

1. Digitare il numero telefonico del Soccorso Sanitario **118**;
2. Dire da dove si sta chiamando, specificare che ci si trova in montagna;
3. Fornire subito il numero del telefono da cui si sta chiamando;
4. Fornire l'esatta località dove è ubicata l'area da cui si sta chiamando;
5. Se si è in possesso di altimetro fornire la quota dell'evento;
6. Fornire le indicazioni di cosa è visibile dall'alto;
7. Dire che cosa è successo; lasciarsi intervistare dall'operatore;
8. Dire quando è successo;
9. Dire quante persone sono state coinvolte nell'evento;
10. Fornire le proprie generalità
11. Stabilire con certezza se la persona coinvolta ha difficoltà respiratorie; se è cosciente; se perde molto sangue etc. etc.. In ogni caso lasciarsi intervistare dall'operatore;
12. Informare correttamente sull'esatta posizione del ferito, se disteso, supino, prono, appeso o sepolto dalla neve.

Inoltre, considerando che l'intervento in montagna potrà anche non essere effettuato con l'elicottero, si dovrà informare l'operatore sulle condizioni del terreno, sulla presenza di vento, visibilità e presenza di fili a sbalzo, funivie, linee elettriche.



**NUMERO  
TELEFONICO  
DI EMERGENZA**

**118**

# LEGENDA: SCALA DELLE DIFFICOLTÀ

## ESCURSIONISMO IN AMBIENTE INNEVATO CON LE RACCHETTE DA NEVE

EAI = Escursionismo in ambiente innevato

*Percorsi che si svolgono in ambiente innevato con l'utilizzo di racchette da neve, entro i limiti dell'escursionismo e quindi su pendenze medio-basse. Sono suddivisi su tre diversi livelli di difficoltà (facile, poco difficile, difficile) in ragione del dislivello, del contesto ambientale in cui si svolgono, della preparazione tecnica e dalle problematiche relative alla valutazione del pericolo valanga che presentano. Prevedono tutte le cautele derivanti dalle specifiche e contestuali condizioni ambientali dell'ambiente montano innevato.*

EAI-F	<p><b>FACILE:</b> Percorso pianeggiante o con modeste pendenze privo di difficoltà in normali condizioni ambientali. Non esposto a pendii ripidi, quindi il pericolo di valanghe è molto ridotto. È richiesto un abbigliamento idoneo alla stagione. <b>La dotazione di ARTVA, pala e sonda è obbligatoria.</b></p>
EAI-PD	<p><b>POCO DIFFICILE:</b> Percorso con pendenze per lo più modeste, può attraversare tratti a ridosso o in prossimità di pendii con forte inclinazione e quindi potenzialmente soggetti al pericolo valanghe. Necessita di padronanza nell'utilizzo delle racchette da neve. <b>La dotazione di ARTVA, pala e sonda è obbligatoria.</b></p>
EAI-D	<p><b>DIFFICILE:</b> Percorso che presenta pendenze anche accentuate su terreno variegato per morfologia ed esposizione e con versanti potenzialmente soggetti al pericolo valanghe. Necessita esperienza e ottima capacità nell'utilizzo delle racchette da neve tali da poter affrontare tratti con pericolo di scivolamento, oltre che preparazione fisica adeguata. <b>La dotazione di ARTVA, pala e sonda è obbligatoria.</b></p>

## SCIALPINISMO

MS/A	<p><b>MEDIO SCIATORE:</b> Itinerari su pendii aperti di pendenza moderata. È richiesta una discreta padronanza dello sci. <b>La dotazione di ARTVA, pala e sonda è obbligatoria.</b></p>
BS/A	<p><b>BUON SCIATORE:</b> Itinerari su pendii inclinati fino a 30°, nevi anche difficili. È richiesta buona padronanza degli sci anche in situazioni particolarmente difficili. <b>La dotazione di ARTVA, pala e sonda è obbligatoria.</b></p>
OS/A	<p><b>OTTIMO SCIATORE:</b> Itinerari che richiedono ottima padronanza dello sci su terreno molto ripido, con tratti esposti e passaggi obbligati. <b>La dotazione di ARTVA, pala e sonda è obbligatoria.</b></p>

**In ottemperanza al Decreto Legislativo 40 del 28 febbraio 2021 con entrata in vigore dal 1° gennaio 2022 la dotazione di ARTVA, pala e sonda è obbligatoria!!!**

## ESCURSIONISMO

T

**TURISTICO:** Percorsi su carrarecce, mulattiere o evidenti sentieri che non pongono incertezze o problemi di orientamento, con pendenze modeste e dislivelli contenuti. Richiedono di base una minima preparazione fisica alla camminata ed è comunque richiesto adeguato abbigliamento e calzature adatte.

E

**ESCURSIONISTICO:** Percorsi che rappresentano la maggior parte degli itinerari escursionistici, si svolgono per mulattiere, sentieri e talvolta tracce e possono presentare tratti ripidi. Si possono incontrare facili passaggi su roccia, non esposti, che necessitano l'utilizzo delle mani per l'equilibrio. Richiedono adeguato allenamento. È richiesto idoneo equipaggiamento con particolare riguardo alle calzature.

EE

**ESCURSIONISTI ESPERTI:** Percorsi che richiedono capacità di muoversi lungo sentieri e tracce su terreno impervio e/o infido (pendii ripidi e/o scivolosi di erba, roccette o detriti sassosi), spesso instabile e sconnesso. Possono presentare tratti esposti, traversi, cenge o tratti rocciosi con lievi difficoltà tecniche e/o attrezzati. Si sviluppano su pendenze medio-alte. Necessitano di ottima esperienza escursionistica, conoscenza delle caratteristiche dell'ambiente montano, passo sicuro e assenza di vertigini, nonché di preparazione fisica adeguata. Richiedono equipaggiamento e attrezzatura adeguati all'itinerario programmato.



# LEGENDA: SCALA DELLE DIFFICOLTÀ

## FERRATE

EEA = Escursionisti esperti con attrezzature

Per ferrata si intende un itinerario i cui tratti su roccia sono appositamente attrezzati con strutture metalliche: cavi, catene, scale, pediglie e staffe, che ne facilitano e consentono la progressione. Prevedono l'uso dei dispositivi di protezione individuali certificati secondo le normative vigenti (imbragatura, kit da ferrata e casco) e una adeguata preparazione tecnica. Sono segnalate alla partenza da apposita tabella e rispettano precisi criteri costruttivi e normativi.

EEA-F	<b>FERRATA FACILE:</b> Percorso poco esposto, ben protetto e poco impegnativo tecnicamente. Il cavo e/o catena e gli altri eventuali infissi ben agevolano la progressione insieme ai numerosi appoggi e appigli naturali. Possono essere presenti brevi tratti verticali. Richiede un uso corretto e attento dei dispositivi di protezione individuale.
EEA-PD	<b>FERRATA POCO DIFFICILE:</b> Ferrata su tracciato articolato con presenza di canali e camini, passaggi verticali e tratti esposti. Attrezzata con cavo e/o catena, può presentare vari infissi metallici (gradini, pediglie, staffe e scale metalliche). Richiede attenzione nella progressione, appoggi ed appigli sono presenti con varietà di soluzioni per i passaggi. Necessita di uso corretto e attento dei dispositivi di protezione individuale.
EEA-D	<b>FERRATA DIFFICILE:</b> Ferrata il cui tracciato è in prevalenza verticale e può superare qualche breve tratto strapiombante, in cui l'esposizione si sussegue con una certa continuità. Sono presenti cavo e/o catena oltre ad una varietà di strutture fisse utili anche per la progressione. Richiede preparazione fisica e tecnica con la capacità di ottimizzare appoggi e appigli per non affaticare gli arti superiori. Necessita di uso corretto e particolarmente attento dei dispositivi di protezione individuale.
EEA-TD	<b>FERRATA MOLTO DIFFICILE:</b> Ferrata che si sviluppa su pareti ripide, articolate, con pochi appoggi e appigli naturali evidenti. Supera tratti strapiombanti con scarsi elementi artificiali. Esposizione elevata con passaggi tecnici ed aerei che richiedono adeguata forza fisica e buona preparazione tecnica. Necessita di uso corretto e molto attento dei dispositivi di protezione individuale.
EEA-ED	<b>FERRATA ESTREMAMENTE DIFFICILE:</b> Ferrata prevalentemente verticale e strapiombante. Per la maggior parte attrezzata con il solo cavo e/o catena, gli appoggi e appigli naturali esistenti sono limitati e solo in maniera occasionale vi è presenza di staffe, pediglie o gradini. Richiede elevata capacità tecnica e molta forza fisica. Necessita di uso corretto ed estremamente attento dei dispositivi di protezione individuale.

# PROGRAMMA 2024

## MODALITÀ E TERMINI DI ISCRIZIONE

La partecipazione alle uscite Sociali comporta la conoscenza e l'accettazione del regolamento visibile e scaricabile dal sito internet [www.caigordino.it](http://www.caigordino.it)

Per partecipare alle gite ed alle escursioni proposte dalla Sezione Agordina del C.A.I. è obbligatoria l'iscrizione, che deve essere effettuata telefonicamente unicamente al seguente numero telefonico, utilizzabile anche per eventuali informazioni:

**SCIALPINISMO - 347.9812340**

**ESCURSIONISMO - 380.6983040**

Le iscrizioni si ricevono dalle ore 16.00 alle ore 21.00 a partire dal mercoledì antecedente l'escursione fino al venerdì sera (salvo diverse indicazioni\*). Eventuali prenotazioni giunte oltre tale termine non saranno accettate.

I dati richiesti sono i seguenti:

Cognome, Nome, città di residenza, data di nascita e recapito telefonico.

Per i Soci C.A.I. è obbligatorio presentarsi alle escursioni con la tessera CAI valida per l'anno in corso.

Per i **NON** Soci verrà attivata una specifica Assicurazione a pagamento. (vedi successivi importi)

La partecipazione alle varie tipologie di escursioni o attività didattiche proposte dalla Sezione Agordina del Club Alpino Italiano, comporta l'implicita **AUTORIZZAZIONE** all'utilizzo di eventuali fotografie/filmati ad uso della stessa per pubblicazioni e/o divulgazioni promozionali.

### IMPORTI

I costi di iscrizione e partecipazione alle escursioni sono riportati nella seguente tabella. I prezzi si riferiscono unicamente al costo dell'escursione (Spese di gestione). Si intendono esclusi tutti i costi aggiuntivi derivanti dalle prestazioni "extra", quali ad esempio:

- pranzo, cena o pernotti in Rifugio
- noleggio pullman per i trasferimenti
- eventuali pedaggi stradali in vigore per raggiungere la mèta dell'escursione
- costi degli impianti di risalita, funivie, seggiovie ecc.ecc.
- ingressi a mostre, musei, parchi naturali ecc.ecc.

	1 giornata	2 giornate	3 giornate
SOCIO C.A.I.	Euro 5,00	Euro 5,00	Euro 5,00
NON SOCIO *	Euro 18,00	Euro 31,00	Euro 40,00

\* Comprensivo dei costi di attivazione dell'assicurazione e di iscrizione all'evento.

ALPINISMO GIOVANILE <b>SOCIO CAI</b>	Gratuito
ALPINISMO GIOVANILE <b>NON socio CAI</b>	6 € compartecipazione alle spese assicurative (50%)

Per alcune escursioni "particolari", ad esempio della durata di più giorni, in luoghi particolarmente distanti o che comunque necessitano di riservare posti in Rifugio o prenotare mezzi di trasporto, saranno richieste modalità di iscrizione diverse, **espressamente citate nello spazio dedicato alla descrizione della gita.**

**Il Responsabile dell'escursione** o per esso il **Presidente della Sezione Agordina del C.A.I.** si riservano la facoltà di **modificare** o **annullare** il programma, anche in corso di svolgimento, qualora, a loro insindacabile giudizio e per qualsiasi causa, vengano a mancare le necessarie condizioni di sicurezza. Il Responsabile dell'escursione è inoltre autorizzato a **declinare l'accettazione dell'iscrizione**, qualora ritenga insufficiente il grado di preparazione psico-fisica o l'esperienza in possesso del richiedente in relazione alle attitudini ritenute necessarie.



**GENNAIO - FEBBRAIO - MARZO 2024**

## **CORSO DI SCIALPINISMO BASE (SA1)**

La frequentazione della montagna nei mesi invernali richiede conoscenze specifiche e la Scuola di Alpinismo e Scialpinismo della nostra Sezione saprà dare a chi vuole cimentarsi nella pratica dello scialpinismo le nozioni necessarie per muoversi in autonomia e sicurezza per praticare lo sport più bello del mondo. Anche quest'anno gli istruttori della Scuola saranno pronti a trasmettere la loro passione, le tecniche e le conoscenze dello sci fuoripista per una fruizione consapevole e sicura della montagna in ambiente innevato.

Il Corso Base SA1 si svolgerà nei mesi di GENNAIO, FEBBRAIO e MARZO con lezioni teoriche presso la Sede sociale e lezioni in ambiente ed è rivolto a tutti coloro che, avendo già una buona tecnica in pista ed un discreto allenamento fisico, vogliono avvicinarsi a questa disciplina. Numero massimo di allievi: 10.

**La presentazione del corso è fissata per il giorno 19/01/2024 presso la Sede Sociale alle ore 20.30.**

Le iscrizioni avverranno con e-mail su apposito modulo che verrà pubblicato assieme al programma attraverso la Sezione e i Social. Programma attraverso la Sezione e i Social.

# ATTENZIONE!!!

## IL PRESENTE PROGRAMMA DI ATTIVITÀ E MANIFESTAZIONI 2024 È DA RITENERSI DI "MASSIMA"

**VENERDÌ 5 GENNAIO 2024**

### **PAVARÓI**

**SULLE CIME DELLA CONCA AGORDINA**

#### **EVENTO**

Nella speranza di un meteo favorevole la Sezione Agordina del CAI vi invita nel tardo pomeriggio del 5 gennaio ad assistere allo spettacolare evento dell'accensione dei fuochi sulle tante cime dell'Agordino alle 17.30. Confidiamo quindi di poter allestire il grande falò sul centralissimo "Broi" e come consuetudine verrà posizionato il gazebo per la distribuzione del vin brulè e del tè. Per la gioia dei bambini non mancherà neppure l'arrivo della tanto attesa Befana con dolci e caramelle.

L'iniziativa ha valore comprensoriale con altri falò dell'Epifania che brilleranno anche nella conca di Cencenighe, in Valle del Biois e nell'area dell'Alto Agordino.

**Accensione dei fuochi alle ore 17.30**



## JORE (m. 1456)

### VALLE DEL BIOIS

#### ESCURSIONISMO CON LE RACCHETTE DA NEVE

Iniziamo la nuova stagione escursionistica del CAI Agordo, con una facile e piacevole camminata fra boschi di larice e abete rosso ai piedi delle Cime d' Auta, percorso che ci condurrà fino all'antico maso di Jore, uno storico insediamento autosufficiente, ora in parte recuperato, risalente alla fine del '700.

"... non contare i passi né le ore se cerchi pace alla chiesa di Jore..."

**Tempo:** 4 - 5 ore

**Dislivello:** m. 450

**Difficoltà:** EAI - Facile

**Materiale:** Obbligatorio materiale per autosoccorso (A.R.T.VA. - PALA e SONDA)\*

**Ritrovo:** Presso la Sede del CAI – Sezione Agordina  
Municipio di Agordo alle ore 7.45

**Trasferimento con mezzi propri**

**Responsabile:** ASE - Fabiana Luciani



\*PRESSO LA SEDE SONO DISPONIBILI ALCUNI KIT DI AUTOSOCORSO DA RICHIEDERE AL MOMENTO DELL'ISCRIZIONE CON UN CONTRIBUTO DI € 3



**DOMENICA 28 GENNAIO 2024**

## **PASSO STALLE E RIENTRO IN SLITTINO (m. 2074)** **VALLE DI ANTERSELVA (BZ)**

### **ESCURSIONISMO / SLITTINO**

Un'escursione insolita che ci porterà a varcare il confine con l'Austria. Salita a piedi fino al Passo Stalle sulla strada chiusa e ben battuta, frequentata da numerosi escursionisti che come noi scenderanno poi in slittino. Partenza al Lago di Anterselva e arrivo al lago Obersee che data la stagione "vestiranno" di bianco!!

**Tempo:** 4 - 5 ore

**Dislivello:** m. 470


**Difficoltà:** E

**Materiale:** slittini a noleggio

**Ritrovo:** Presso la Sede del CAI Sezione Agordina  
Municipio di Agordo alle ore 6.30

**Trasferimento con mezzi propri**

**Responsabile:** AE - EAI - Anna Magro



DOMENICA 11 FEBBRAIO 2024

## ALTOPIANO DEL CANSIGLIO (m. 1500)

### PREALPI BELLUNESI

#### ESCURSIONISMO CON RACCHETTE DA NEVE

Quando si giunge in Cansiglio non si può non rimanere colpiti dalla bellezza della sua foresta.

Addentrandosi nella selva si potrà ammirare da vicino la sua ricchezza di faggi e abeti nelle condizioni invernali e anche qualche bello scorcio sui rilievi dell'Alpago e sulle Prealpi Bellunesi.

**Tempo:** 5 - 6 ore

**Dislivello:** m.400 circa

**Difficoltà:** EAI - Facile

**Materiale:** Obbligatorio materiale per autosoccorso (A.R.T.V.A. - PALA e SONDA)\*

**Ritrovo:** Presso la Sede del CAI Sezione Agordina  
Municipio di Agordo alle ore 7.00

**Trasferimento con mezzi propri**

**Responsabile:** ASE – Fabio Focardi



\*PRESSO LA SEDE SONO DISPONIBILI ALCUNI KIT DI AUTOSOCCORSO DA RICHIEDERE AL MOMENTO DELL'ISCRIZIONE CON UN CONTRIBUTO DI € 3

**DOMENICA 25 FEBBRAIO 2024**

## **MALGA HANIGER (m. 1904)**

**PARCO NATURALE SCILIAR - CATINACCIO**

### **ESCURSIONISMO CON RACCHETTE DA NEVE**

---

Il massiccio del Catinaccio è sicuramente uno dei nove siti dolomitici più frequentati sia in ambiente estivo che invernale. La Sezione propone una piacevole escursione con le racchette da neve ( o ramponcini) a Malga Haniger, tra ampie radure di larici e abeti...

**Tempo:** 6 ore

**Dislivello:** m. 750

**Difficoltà:** EAI - Facile

**Materiale:** Obbligatorio materiale per autosoccorso (A.R.T.VA. - PALA e SONDA)\*

**Ritrovo:** Presso la Sede del CAI Sezione Agordina  
Municipio di Agordo alle ore 7.00

**Trasferimento con mezzi propri.**

**Responsabile:** Sabrina Dall'O'



DOMENICA 3 MARZO 2024

## MONTE MURO (m. 2323)

GRUPPO ODLE-PLOSE

### ESCURSIONISMO CON RACCHETTE DA NEVE

---

Piacevole, facile e sicura escursione dal dislivello contenuto, sono le caratteristiche che fanno di questo panoramichissimo itinerario, con esposizione soleggiata e vista sul Sass di Putia, una vera e propria chicca nella grande offerta delle escursioni invernali con le racchette da neve. Seppure con un avvicinamento in auto un po' lungo, è assolutamente da non perdere...

**Tempo:** 5 ore

**Dislivello:** m. 460

**Difficoltà:** EAI - Facile

**Materiale:** Obbligatorio materiale per autosoccorso (A.R.T.V.A. - PALA e SONDA)\*

**Ritrovo:** Presso la Sede del CAI Sezione Agordina  
Municipio di Agordo alle ore 6.30

**Trasferimento con mezzi propri**

**Responsabile:** AE – EAI - Antonello Cibien



\*PRESSO LA SEDE SONO DISPONIBILI ALCUNI KIT DI AUTOSOCCORSO DA RICHIEDERE AL MOMENTO DELL'ISCRIZIONE CON UN CONTRIBUTO DI € 2

SABATO 16 MARZO 2024

## NOTTURNA AL RIFUGIO FEDARE

GRUPPO AVERAU NUVOLAU

### ESCURSIONISMO CON RACCHETTE DA NEVE

A chiusura della stagione invernale, proponiamo una bella e facile escursione alla base del massiccio dell'Averau. La luce delle pile frontali ci condurrà al Rifugio Fedare dove l'accogliente saletta ci ospiterà per concludere la serata in allegria, davanti ad un buon piatto caldo

**Tempo:** 2,30 ore + "cena"

**Dislivello:** m. 250 circa

**Difficoltà:** EAI - Facile

**Materiale:** Obbligatorio lampada frontale e materiale per autosoccorso (A.R.T.VA. - PALA e SONDA)\*

**Ritrovo:** Presso la Sede del CAI Sezione Agordina  
Municipio di Agordo alle ore 15,30

**Trasferimento con mezzi propri**

**Responsabile:** AE - EAI - Anna Magro



**SABATO 23 MARZO 2024**

## **ASSEMBLEA SEZIONALE**


**AGORDO**



### **EVENTO**

Immane e fondamentale appuntamento della vita Sezionale del nostro Sodalizio è l'Assemblea Annuale in cui il Consiglio Direttivo relaziona sull'operato e si confronta con i propri Soci. Le tematiche e le problematiche di una Sezione attiva come la nostra sono innumerevoli e richiedono la condivisione completa degli intenti con gli oltre 1400 soci, come lo è anche la futura programmazione di iniziative, lavori e gestione che da sempre ci vedono impegnati in prima linea a favore non solo della gente e del territorio locale ma di tutto quell'immenso patrimonio chiamato Montagna.

**Ore 18.00 Sala "Don Ferdinando Tamis" dell'Unione Montana Agordina in via 27 Aprile - Agordo**



**DOMENICA 7 APRILE 2024**

## **CIMA D'ASTA (m. 2.847)**

### **GRUPPO CIMA D'ASTA – CATENA DEI LAGORAI**

#### **SCIALPNISMO**

---

La Cima d'Asta è la vetta principale del massiccio omonimo situato nel Trentino orientale. Il gruppo montuoso fa parte della catena dei Lagorai ed è costituito da rocce granitiche. La salita, con partenza da Malga Sorgazza si svolge in un ambiente severo e spettacolare e ci porterà alla vetta principale del Gruppo regalandoci una visuale a perdita d'occhio in ogni direzione. Escursione tecnicamente impegnativa che richiede una buona preparazione fisica.

**Tempo:** 6 - 7 ore

**Dislivello:** m. 1500

**Difficoltà:** BSA

**Materiale:** Normale dotazione scialpinistica.  
Kit da Autosoccorso obbligatorio.

**Ritrovo:** Presso la Sede del CAI Sezione Agordina  
Municipio di Agordo alle ore 5.30.

**Trasferimento con mezzi propri.**

**Responsabile:** INSA Michele Costantini

**SABATO 13 APRILE 2024**

## **COL DEI PIOGE (m. 1354)**

### **GRUPPO DELLA MARMOLADA**

#### **ALPINISMO GIOVANILE**

---

Facile escursione pomeridiana, adatta a tutti. Per un comodo sentiero, che si snoda fra i boschi, raggiungeremo un promontorio d'eccezione che ci regalerà una vista spettacolare sull'Alto Agordino. Durante il tragitto avremo modo di vedere numerose sfaccettature e particolarità che l'ambiente montano ci regala e di riflettere insieme sul valore del nostro territorio.

**Tempo:** 3 ore

**Dislivello:** m. 330

**Difficoltà:** Facile adatta a tutti

**Ritrovo:** Presso la Sede del CAI Sez. Agordina  
Municipio di Agordo alle ore 14.30

**Trasferimento con mezzi propri**

**Responsabile:** Giuliana Da Ronch, Consuela Balzan

**per i più piccoli...**



DOMENICA 14 APRILE 2024

## FERRATA "FARINA DEL DIAVOLO"

VILLA SANTINA – PREALPI CARNICHE

### ESCURSIONISMO / FERRATA

La Via Ferrata denominata "La Farina del Diavolo" è stata inaugurata nel 2019 e prende il nome dall'adiacente salto di roccia levigato dall'acqua di una cascata (generalmente in secca) che la rende di colore bianchiccio. Il tratto attrezzato di circa 350 metri risale una parete piuttosto verticale e povera di appigli naturali, esposta ma attrezzata benissimo che ben si presta ad inizio stagione per smaltire la "ruggine" invernale e riprendere la confidenza con il vuoto.

**Tempo:** 3.30 ore

**Dislivello:** m. 350

**Difficoltà:** EEA/PD (Poco Difficile ma esposto) Obbligatorio set da ferrata completo e omologato. max. 15 (quindici) partecipanti

**Ritrovo:** Presso la Sede del CAI Sezione Agordina  
Municipio di Agordo alle ore 6.00

**Responsabile:** AE - EEA - Antonello Cibien





**DOMENICA 5 MAGGIO 2024**

## **MONTE CIMONE DI TONEZZA (m. 1226)**

**PREALPI VENETE**

### **ESCURSIONISMO**

---

Inusuale ma appagante escursione di notevole valore paesaggistico ma soprattutto storico- culturale sui percorsi della tragica Grande Guerra 1915 -18. Il Monte Cimone di Tonezza fu uno dei teatri più sanguinosi di questi luoghi che ebbe l'epilogo il 23 settembre 1916 nell'esplosione della grande mina di 142 quintali che fece più di un migliaio di morti e ne abbassò le vette di quasi cinquanta metri.

**Tempo:** 6 – 7 ore

**Dislivello:** m. 760 circa

**Difficoltà:** EE - Obbligatoria lampada frontale

**Ritrovo:** Presso la Sede del CAI Sezione Agordina  
Municipio di Agordo alle ore 6.00

**Responsabile:** AE – EEA - Antonello Cibien

**DOMENICA 12 MAGGIO 2024**

## **ANELLO SORGENTE DEL GORGAZZO - MEZZOMONTE (m. 480)**

**GRUPPO DELLE PREALPI PORDENONESI**

### **ESCURSIONISMO**

---

L'escursione che viene proposta parte nelle vicinanze della sorgente del Gorgazzo, una grotta subacquea dove ha origine l'omonimo torrente, affluente del fiume Livenza; si tratta di una delle grotte di risorgiva più profonde mai esplorate al mondo e la seconda sorgente carsica a sifone più profonda in Europa. Proseguiremo il nostro itinerario per raggiungere l'abitato di Mezzomonte. La seconda parte dell'escursione prevede il rientro verso la sorgente del Gorgazzo tramite una comoda strada forestale.

**Tempo:** 4 ore

**Dislivello:** m. 500

**Difficoltà:** E

**Ritrovo:** Presso la Sede del CAI Sezione Agordina  
Municipio di Agordo alle ore 7.00

**Trasferimento con mezzi propri**

**Responsabile:** ONC - Cristina Betto

**DOMENICA 19 MAGGIO 2024**

## **COL DAVAGNIN (m. 2032)**

**GRUPPO DEL CIVETTA**

### **ALPINISMO GIOVANILE**

Volete fare un tuffo indietro nel tempo di quasi 2000 anni? Venite con noi a scoprire dove gli antichi romani avevano inciso sulla roccia dolomitica il confine tra il Bellunese e il Cadore. Partendo dai Piani di Pezzè, attraverseremo un antico villaggio di case in pietra e fienili in legno, ormai disabitato e inizieremo la ricerca di queste scritte romane. Arriveremo poi in una terrazza panoramica dove a strapiombo potremmo ammirare il lago d'acqua limpida nel quale si specchia il paese di Alleghe e il monte Civetta.

**Tempo:** 6 - 7 ore

**Dislivello:** m. 700

**Difficoltà:** Facile

**Ritrovo:** Presso la Sede del CAI Sezione Agordina  
Municipio di Agordo alle ore 7.00

**Trasferimento con mezzi propri**

**Responsabili:** Consuela Balzan, Giuliana Da Ronch

**per i più piccoli...**





**GIUGNO - AGOSTO 2024**

## **II° CORSO DI ALPINISMO BASE (A1)**

Dopo il lusinghiero successo della prima edizione, la Sezione Agordina con la Scuola di Alpinismo e Scialpinismo propone un Corso di Alpinismo Base (A1).

Corso introduttivo rivolto principalmente a chi vuole iniziare a frequentare l'alta montagna e l'ambiente alpino in generale, in modo cosciente e responsabile, senza trascurarne gli aspetti culturali ed ambientali. Il corso prevede l'insegnamento, attraverso lezioni teoriche ed uscite pratiche in ambiente, delle tecniche di base per la progressione su roccia, neve e ghiaccio, con particolare riferimento ai comportamenti idonei per ridurre il rischio di incidenti. È necessaria un'adeguata preparazione fisica.

Il corso si terrà nei mesi di giugno, luglio ed agosto con un numero max. di 10 allievi.

Il programma dettagliato sarà divulgato attraverso i social e sul sito web sezionale.

**DOMENICA 16 GIUGNO 2024**

## **GIORNATA DELLE DOLOMITI BELLUNESI** **VAL PRAMPER – PARCO NAZIONALE DOLOMITI** **BELLUNESI**

### **ESCURSIONISMO**

---

Giornata organizzata dal Coordinamento delle Sezioni Bellunesi, in Val Pramper ove avverrà una escursione collettiva con partenza dal Pian de la Fopa, arrivo al Rifugio Pramperet e ritorno con tappa conviviale verso le ore 12.00 presso Malga Pramper o nella vicina località Pian di Palui, prima del rientro al parcheggio di Pian de la Fopa.

**Tempo:** 4 ore

**Dislivello:** m. 800

**Difficoltà:** EE

**Ritrovo:** Presso la Sede del CAI Sezione Agordina  
Municipio di Agordo alle ore 7.00

**Trasferimento con mezzi propri**

**Responsabile:** AE – Dario Dell'Osbel

**ATTENZIONE!** Le iscrizioni per questo evento si chiudono sabato 8 Giugno

**SABATO 22 GIUGNO 2024**

## **CASCATE DI FANES** **GRUPPO DI FANES**

### **ALPINISMO GIOVANILE**

---

Escursione emozionante e ricca di avventura, che ci porterà in un territorio diverso dal nostro, ricco di corsi d'acqua, di muschio e alberi, un vero e proprio orrido naturale, dove con l'aiuto di esperti avremo la possibilità di cimentarsi in una ferrata a contatto con roccia e acqua: un trionfo della Natura. Ambiente suggestivo che ci regalerà una giornata alternativa. Voglia di divertirsi e stare insieme, coraggio, prudenza, voglia di provare a muoversi in ferrata, desiderio d'avventura... vi aspettiamo per quest'escursione !!!

**Tempo:** 7 - 8 ore

**Dislivello:** m. 450

**Difficoltà:** EEA - Facile

Obbligatorio set da ferrata completo e omologato

**Ritrovo:** Presso la Sede del CAI Sezione Agordina  
Municipio di Agordo alle ore 7.00

**Trasferimento con mezzi propri**

**Organizzazione:** Giuliana Da Ronch, Consuela Balzan

**Responsabili:** AE – EEA - Antonello Cibien e Anna Magro



DOMENICA 23 GIUGNO 2024

## MONTE COPPOLO (m. 2069)

VETTE FELTRINE

### ESCURSIONISMO / FERRATA

---

Il monte Coppolo si trova sulla linea di confine tra il Veneto ed il Trentino sopra l'abitato di Lamon.

Le ferrate da poco rinnovate permettono l'attraversamento della panoramica cresta sommitale che unisce le tre cime da est a ovest. Una piacevole e remunerativa escursione che rende merito ad una montagna spesso poco considerata.

**Tempo:** 5 - 6 ore

**Dislivello:** m. 800

**Difficoltà:** EEA - PD


Obbligatorio set da ferrata completo e omologato.

**Ritrovo:** Presso la Sede del CAI Sezione Agordina  
Municipio di Agordo alle ore 7.00

**Trasferimento con mezzi propri**

**Responsabile:** ASE – Fabio Focardi

Max. 15 (quindici) partecipanti



**DOMENICA 30 GIUGNO 2024**

## **CORNETTO DI CONFINE - MARKINKELE (m. 2545)** **MONTI DI CASIES - DOBBIACO**

### **ESCURSIONISMO**

Remunerativa escursione ad anello che si sviluppa sui monti a nord di Dobbiaco e che ha inizio presso la Sella di S. Silvestro ove l'acqua piovana potrebbe sia prendere la via del fiume Drava, confluire nel Danubio e sfociare nel Mar Nero, oppure del fiume Rienza e sfociare poi nel Mar Adriatico. Il Cornetto di Confine invece, come dice il nome stesso, delimita in vetta il versante Austriaco da quello Italiano e si può con l'occasione poggiare i piedi un po' "di qua e un po' di là" sul cippo confinario. Monte strategico e panoramico, ma che in realtà è fortunatamente non ha svolto un ruolo determinante dal punto di vista bellico durante le Guerre.

**Tempo:** 6 ore

**Dislivello:** m. 780

**Difficoltà:** E

**Ritrovo:** Presso la Sede del CAI Sezione Agordina  
Municipio di Agordo alle ore 6.00

**Trasferimento con mezzi propri**

**Responsabile:** AE – EEA - Antonello Cibien



**DOMENICA 7 LUGLIO 2024**

## **MONT ALT DI PELSA (m. 2417)**

**GRUPPO DEL CIVETTA – DOLOMITI AGORDINE**

### **ESCURSIONISMO**

---

Traversata e salita che ci condurrà in ambienti maestosi, con vedute spettacolari sul Gruppo del Civetta ed in particolare sulle Torri del sole: Venezia, Trieste e la Cima della Busazza, osservando poi verso occidente ammireremo le sottostanti valli del Biois e Cordevole in tutta la loro interezza ed una veduta di tutte le cime dalle Pale di San Martino con l'omonimo altopiano, alle Aute, al Sasso Bianco, alle Pale di San Lucano e l'Agnèr.

**Tempo:** 8 - 9 ore

**Dislivello:** m. 1530

**Difficoltà:** EE

**Ritrovo:** Presso la Sede del CAI Sezione Agordina  
Municipio di Agordo alle ore 6.30

**Trasferimento con mezzi propri**

**Responsabile:** AE – Dario Dell'Osbel

**DOMENICA 14 LUGLIO 2024**

## **CIMA CECE (m. 2754)**

**CATENA DEI LAGORAI – DOLOMITI DI FIEMME**

### **ESCURSIONISMO**

---

La croce in ferro battuto è l'ambito premio per chi raggiungerà la cima più alta della Catena dei Lagorai attraverso un percorso che si snoda tra scorci selvaggi con contrasti cromatici delle scure rocce porfiriche e la circostante dolomia, calpestando i resti di camminamenti della Grande Guerra, creste frastagliate e snelle guglie. Dai 2.754 m della Cima di Cece poi, la vista è a dir poco inebriante...

**Tempo:** 6 - 7 ore

**Dislivello:** m.1130 circa

**Difficoltà:** EE

**Ritrovo:** Presso la Sede del CAI Sezione Agordina  
Municipio di Agordo alle ore 6.00

**Trasferimento con mezzi propri**

**Responsabile:** AE – Fulvio Zasso

SABATO 20 LUGLIO 2024

## COL QUATERNÀ (m. 2503)

MONTI DEL COMELICO

### ESCURSIONISMO

La sua forma piramidale, testimonianza degli imponenti fenomeni vulcanici che nel Permiano inferiore sconvolsero una vastissima area delle attuali Alpi Sud-Orientali, rende il Col Quaternà ben visibile e riconoscibile in tutta l'area del Comelico. Alle sue pendici, vaste zone umide ricche di torbiere di grande pregio naturalistico, con flora e fauna spesso rare, impreziosiscono la nostra escursione.

**Tempo:** 6 - 7 ore

**Dislivello:** m. 630

**Difficoltà:** E

**Ritrovo:** Presso la Sede del CAI Sezione Agordina  
Municipio di Agordo alle ore 6.30

**Trasferimento con mezzi propri**

**Responsabile:** AE – EEA - Anna Magro





**SABATO 27 E DOMENICA 28 LUGLIO 2024**

## **HOHE WEIÙE - CIMA BIANCA GRANDE (m. 3278)** **GRUPPO DI TESSA – ALPI RETICHE ORIENTALI**

### **ESCURSIONISMO**

Sarà il nuovissimo Rifugio Petrarca ad ospitarci per la sera, in questa bellissima escursione che ci porterà in vetta alla Cima Bianca Grande m. 3278. Ambiente grandioso e severo nei pressi del Passo Gelato che mette in comunicazione la Val di Plan con quella di Fosse proprio ai piedi di un'altra famosissima cima: L'Altissima di 3480 m.

	1° giorno	2° giorno
<b>Tempo:</b>	4 - 6 ore	5 - 7 ore
<b>Dislivello in salita:</b>	m. 1250 circa	m. 500 circa
<b>Dislivello in discesa:</b>	-	m. 1.650 circa

**Difficoltà:** EE con brevi e facili tratti di EEA

**Ritrovo:** Presso la Sede del CAI Sezione Agordina  
Municipio di Agordo alle ore 6.00

**Trasferimento con mezzi propri.**

**Responsabile:** AE – EEA - Antonello Cibien

**ATTENZIONE!** Le iscrizioni saranno aperte da subito e dovranno essere perfezionate presso la Sede Sociale con il versamento di una caparra di € 50 e saranno chiuse il 14 luglio 2024 oppure al raggiungimento del numero max. di 25 (venticinque) unità. Sarà data la precedenza ai Soci CAI Agordo.



**DOMENICA 4 AGOSTO 2024**

## **39^ ADUNANZA ANNUALE**

**INCONTRO – CULTURA**

### **EVENTO APERTO A TUTTI**

Si svolgerà in una località ancora da destinarsi - al momento della stampa di questo calendario - la 39^ Adunanza della Sezione Agordina. Manifestazione itinerante nel territorio Agordino o appena limitrofo, è un appuntamento importante e aperto a tutti gli amanti della montagna dove verrà presentato, come nelle precedenti edizioni, un nuovo numero dell'ormai storica pubblicazione "Adunanza" che racconta di storie, di narrazioni, di peculiarità dell'ambiente del luogo prescelto per questa importante giornata.

**DOMENICA 11 AGOSTO 2024**

## **COL PLÖ ALT (m. 2330)**

**PARCO NATURALE PUEZ - ODLE**

### **ESCURSIONISMO**

Escursione all'interno del Parco Naturale Puez-Odle in Alta Badia, dove una camminata fra i boschi ai piedi del Gardenaccia, ci porterà a raggiungere le praterie dell'altipiano dove, fra stelle alpine e pini mughi, non sarà difficile avvistare qualche camoscio sulle vicine pareti rocciose e udire i fischi delle marmotte che pascolano in questo regno di pace e tranquillità. L'alta croce di vetta è posizionata proprio al limite di questo balcone naturale con vista panoramica sulla Val Badia e sulle innumerevoli cime circostanti.

**Tempo:** 7 - 8 ore

**Dislivello:** m. 900 circa

**Difficoltà:** EE con brevi tratti EEA

**Ritrovo:** Presso la Sede del CAI Sezione Agordina  
Municipio di Agordo alle ore 6.30

**Trasferimento con mezzi propri**

**Responsabile:** ASE - Fabiana Luciani



**DOMENICA 25 AGOSTO 2024**

## **LATEMAR – FORCELLA DEI CAMPANILI (m. 2620)** **GRUPPO DEL LATEMAR**

### **ESCURSIONISMO**

La cresta sul lago di Carezza meglio conosciuto come Latemar è uno dei gruppi montuosi più particolari delle Dolomiti. Il suggestivo percorso che porta alla Forcella dei Campanili è ricco di svariati angoli di notevole interesse paesaggistico e naturalistico. Un'escursione senza particolari difficoltà, ma per la lunghezza adatta solo ai più allenati.

**Tempo:** 8 - 9 ore

**Dislivello:** m.1200 circa

**Difficoltà:** EE

**Ritrovo:** Presso la Sede del CAI Sezione Agordina  
Municipio di Agordo alle ore 6.00

**Trasferimento con mezzi propri**

**Responsabile:** ASE – Fabio Focardi



**SABATO 31 AGOSTO 2024**

## **TRAMONTO AL CHERZ CON CENA**

**ARABBA- PASSO CAMPOLONGO**

### **ALPINISMO GIOVANILE**

L'altopiano del Chertz è un luogo di pace, dove il tempo sembra essersi fermato fra realtà e sogno. Durante questa escursione passeremo sui prati, falciati e ordinati, ammirando le numerose montagne che si vedono da qui, prime fra tutte il Sella e la Marmolada, che al tramonto assumono colori magici che ci regaleranno forti emozioni da ricordare e fotografare. Seguirà una cena serale per concludere insieme questa escursione.

**Tempo:** 5 - 6 ore

**Dislivello:** m. 250

**Difficoltà:** Escursione facile adatta a tutti

**Ritrovo:** Presso la Sede del CAI Sezione Agordina  
Municipio di Agordo alle ore 15.00

**Trasferimento con mezzi propri.**

**Responsabile:** Giuliana Da Ronch, Consuela Balzan



**per i più piccoli...**

**DOMENICA 1 SETTEMBRE 2024**

## **PIZ DE PUEZ (m. 2913)**

**GRUPPO DELLE ODLE**

### **ESCURSIONISMO**

Escursione piacevole con vari scorci interessanti che ci condurrà all'interno del Parco Naturale Odle - Puez sullo splendido altopiano che si estende a Nord del Sassongher, l'escursione ci porterà sulla vetta più elevata del circondario, sicuramente panoramica su buona parte delle Dolomiti.

**Tempo:** 7 - 8 ore

**Dislivello:** m.1250

**Difficoltà:** EE

**Ritrovo:** Presso la Sede del CAI Sezione Agordina  
Municipio di Agordo alle ore 6.30

**Trasferimento con mezzi propri**

**Responsabile:** AE - Dario Dell'Osbel



**SABATO 7 E DOMENICA 8 SETTEMBRE 2024**

## **BOCCHETTE DI BRENTA** **GRUPPO DOLOMITI DI BRENTA**

### **ESCURSIONISMO / FERRATA**

E' sicuramente la traversata - senza nulla togliere agli altri itinerari del Gruppo del Brenta - più rinomata, affascinante e appagante, con scorci inusuali e spettacolari. Un susseguirsi di panorami fantastici e talvolta quasi irreali che accompagnano l'escursionista lungo questo tracciato mai tecnicamente difficile, ma proprio per questo motivo da affrontare con la massima prudenza, attenzione e preparazione fisica. Due giorni immersi completamente fra queste bellissime cime che ci ricaricheranno sicuramente di energia e allieranno la mente, lo spirito e il cuore.. Vi aspettiamo.

	1° giorno	2° giorno
<b>Tempo:</b>	8 ore	8 ore
<b>Dislivello in salita:</b>	m. 900 circa	m. 180 circa
<b>Dislivello in discesa:</b>	m. 700 circa	m. 1.250 circa

**Difficoltà:** EEA/PD (Poco Difficile ma esposto)  
Obbligatorio set da ferrata completo e omologato.

**Ritrovo:** Presso la Sede del CAI Sezione Agordina  
Municipio di Agordo alle ore 5.00

#### **Trasferimento con Pullman**

**Responsabile:** AE – EEA - Antonello Cibien e Magro Anna

**ATTENZIONE!** Le iscrizioni saranno aperte da subito e dovranno essere perfezionate presso la Sede Sociale con il versamento di una caparra di € 80 e saranno chiuse il 25 agosto 2024 oppure al raggiungimento del numero max. di 25 (venticinque) unità. Sarà data la precedenza ai Soci CAI Agordo.



11 – 15 SETTEMBRE 2024

## SETTIMANA NAZIONALE DI ESCURSIONISMO AURONZO

### ESCURSIONISMO

---

Sarà la Sezione di Auronzo, con i suoi meravigliosi monti, ad ospitare quest'anno la Settimana Nazionale di Escursionismo; un appuntamento questo a cui la nostra Sezione parteciperà con una escursione dedicata e inclusa nel fitto programma in via di allestimento. I dettagli dell'evento verranno divulgati in tempo utile su tutti i nostri social.

SABATO 21 SETTEMBRE 2024

## MUSEO DELLA PIETRA E DEGLI SCALPELLINI - CASTELLAVAZZO

### DOLOMITI DI ZOLDO

### ESCURSIONISMO

---

Giornata alla scoperta del borgo di Castellavazzo e della sua storia, legata alla celebre pietra e al lavoro degli scalpellini. La Pietra di Castellavazzo è infatti ritenuta molto pregiata e sembra venisse utilizzata già in epoca romana. Con una guida, visiteremo il Museo della Pietra e degli Scalpellini, situato nel centro del paese. Proseguiremo poi con una facile escursione nei dintorni, che ci permetterà di scoprire alcune particolarità quali la Torre della Gardona, e il vecchio Cementificio.

**Tempo:** 3 ore

**Dislivello:** m 400

**Difficoltà:** E

**Ritrovo:** Presso la Sede del CAI Sezione Agordina  
Municipio di Agordo alle ore 8.00

**Trasferimento con mezzi propri**

**Responsabile:** ONC - Cristina Betto



**DOMENICA 29 SETTEMBRE 2024**

## **CRODA DA LAGO – LAGO FEDERA (m. 2046)** **DOLOMITI D'AMPEZZO**

### **ALPINISMO GIOVANILE**

---

Oggi ci troviamo tra Cortina e il Passo Giau. Tra boschi, abetaie, torrenti e ponti di legno, andremo a scoprire un lago alpino d'alta quota di origine glaciale. Incastonato tra le montagne come una gemma, nato secondo la leggenda dalla follia di un drago, è senz'altro un posto incantevole e magico.

**Tempo:** 4 - 5 ore

**Dislivello:** m. 400 circa

**Difficoltà:** Medio - Facile

**Ritrovo:** Presso la Sede del CAI Sezione Agordina  
Municipio di Agordo alle ore 7.30

**Trasferimento con mezzi propri**

**Responsabile:** Consuela Balzan, Giuliana Da Ronch



**per i più piccoli...**

**DOMENICA 6 OTTOBRE 2024**

## **TRAVERSATA GUSLON – RIF. SEMENZA (m. 2208)** **MONTI DELL'ALPAGO**

### **ESCURSIONISMO**

---

Ottobre è sicuramente il mese migliore per affrontare questa bellissima traversata che si svolge quasi sempre sul filo di cresta e che sa regalare, grazie anche alla stagione, scorci davvero unici sia per i caldi colori autunnali che per l'aria particolarmente limpida. Un giro ad anello davvero remunerativo e accattivante, da percorrere con attenzione, godendo appieno di questo piccolo angolo di paradiso.

**Tempo:** 6 - 7 ore

**Dislivello:** m. 1060

**Difficoltà:** EE

**Ritrovo:** Presso la Sede del CAI Sezione Agordina  
Municipio di Agordo alle ore 6.30

**Trasferimento con mezzi propri**

**Responsabile:** AE – EEA – Antonello Cibien

**DOMENICA 13 OTTOBRE 2024**

## **MONTE RESETTUM (m. 2067)**

**PREALPI CARNICHE**

### **ESCURSIONISMO**

---

Il Friuli occidentale con il suo territorio aspro e selvaggio mette a disposizione luoghi dal fascino impervio e poco antropizzato e di questo il monte Resettum ne è un valido esempio. Una piacevole ma non banale escursione autunnale, nel cuore delle Prealpi Carniche.

**Tempo:** 6 ore

**Dislivello:** m.1400 circa

**Difficoltà:** EE

**Ritrovo:** Presso la Sede del CAI Sezione Agordina  
Municipio di Agordo alle ore 6.30

**Trasferimento con mezzi propri**

**Responsabile:** ASE – Fabio Focardi

**DOMENICA 20 OTTOBRE 2024**

## **CIMA NASSERE (m. 2253) E LAGHI VAL D'INFERNO**

**GRUPPO DEL LAGORAI**

### **ESCURSIONISMO**

---

In questo luogo selvaggio e affascinante, come tutta la catena che si sviluppa per 70 km dal Passo Rolle alla Panarotta, l'autunno e i suoi magnifici colori ci farà da cornice per questa escursione di media difficoltà tra le malghe e le acque della Val Campelle.

**Tempo:** 7 ore


**Dislivello:** m. 1150

**Difficoltà:** EE

**Ritrovo:** Presso la Sede del CAI Sezione Agordina  
Municipio di Agordo alle ore 7.00

**Trasferimento con mezzi propri**

**Responsabile:** Sabrina Dall'O'





**DOMENICA 27 OTTOBRE 2024**

## **S.MESSA PER I CADUTI DELLA MONTAGNA** **ARCIDIACONALE DI AGORDO**

### **FUNZIONE RELIGIOSA**

Non finisce mai l'elenco dei Caduti in Montagna che purtroppo viene aggiornato anche con i nomi di amici la cui scomparsa lascia tanti interrogativi e domande alle quali non è possibile rispondere. Questa cerimonia aiuta a trovare attimi di conforto nel ricordo degli scomparsi e nella presenza collettiva dei partecipanti alla Santa Messa nell'arcidiaconale, contrastando il trascorrere del tempo che ha l'amaro compito di appannare la memoria. Nata da un'idea del Coro Agordo nel lontano 1976 in collaborazione con la Sezione Agordina del CAI, il Soccorso Alpino, gli Alpini e le Associazioni Alpinistiche della Vallata. Ritrovo alle 17.30; cerimonia dalle 18.00

**DOMENICA 10 NOVEMBRE 2024**

## **FORRA DEL LUPO** **ALTOPIANO DI FOLGARIA**

### **ESCURSIONISMO**

Interessante e spettacolare percorso ad anello che porta alla scoperta di un sistema di trincee realizzate dall'esercito Austro - Ungarico sul crinale della Martinella, nel tratto che dal paese di Serrada sale al Forte Dosso del Sommo. La lunga trincea, per la quale si è mantenuto il nome di Forra del Lupo - Wolfschlucht usato durante la guerra, è stata riscoperta e recuperata negli ultimi anni e merita sicuramente di essere visitata.

**Tempo:** 4 - 5 ore

**Dislivello:** m. 450

**Difficoltà:** E

**Ritrovo:** Presso la Sede del CAI Sezione Agordina  
Municipio di Agordo alle ore 6.30

**Trasferimento con mezzi propri**

**Responsabile:** AE - Anna Magro





# Sere d'Autunno <sup>16<sup>MA</sup> EDIZIONE</sup>

## EVENTO

---

Un appuntamento che si ripete da ben 16 edizioni e racconta in maniera diversificata attraverso incontri, dibattiti e filmati ciò che è vita, avventura in montagna e non solo. Modi e sensibilità diverse di raccontare le esperienze che si possono vivere nel nostro piccolo, grande, splendido mondo... Tutti i venerdì di ottobre nella prestigiosa e capiente Sala don F. Tamis messi a disposizione per l'occasione dall'Unione Montana Agordina. Il programma della manifestazione verrà divulgato come sempre in tempo utile con appositi dépliant dedicati, comunicati stampa e pubblicazioni nel web.

**TUTTI I VENERDÌ  
DI OTTOBRE 2024**

**SALA DON F. TAMIS - AGORDO - ORE 20.45**

# FREE TIME

CENCENIGHE (BL)



## SCONTO SOCI CAI 15%



LA SPORTIVA



KARPOS



DYNAFIT



SALEWA

CAMP



ORTOVOX



alpit



WILD  
COUNTRY



# Cegheria Casera

*Coperture e cassette in legno su misura*

32020 VOLTAGO AGORDINO (BL) Loc. Corone, 20  
tel./fax 0437 669200 - cell. 349 36 95 818

**CLUB ALPINO ITALIANO**  
**Sezione Agordina**  
"Armando – Tama – Da Roit"



**Sede Sociale**

Piazzale Guglielmo Marconi, 13  
32021 AGORDO (BL)

**Tel. 0437-62904**


Coord. G.P.S.- N 46°16,917' - E 012°01,978'


**www.caiagordo.it** - e-mail: **agordo@cai.it**



**118**

**NUMERO  
TELEFONICO  
DI EMERGENZA**

 Facebook: **Club Alpino Italiano Sezione Agordina**

 Instagram: **cai\_sezione\_agordina**

**FOTOGRAFIE E TESTI:** Antonello Cibien, Anna Magro, Dario Dell'Osbel, Fulvio Zasso, Fabiana Luciani, Sabrina Dall'O', Fabio Focardi, Giuliana Da Ronch, Consuela Balzan, Cristina Betto, Gianpiero Brugnera, Michele Costantini, Barbara Benvegnù.

Si ringrazia inoltre la profumeria Wanda di Agordo per la gentile disponibilità



**DNA** **MACCHINE AGRICOLE**  
www.dna-agordo.com

<b>AGORDO</b> via Valcozzena Z.I. tel. 0437.646324	<b>PONTE NELLE ALPI</b> viale Dolomiti 110 tel. 0437.99320	<b>SANTA GIUSTINA</b> via Casabellata 16 tel. 0437.858362
--	--	---

**FREE TIME**   
CENCENIGHE (BL)

**SCONTO SOCI CAI 15%**

**BAR RISTORANTE PIZZERIA**  
**"AGORDINA"**



PIAZZA MARCONI, 3 - AGORDO (BL) - ITALY  
pizzeriagordina@gmail.com

T. 0437.63147  @pizzeria\_agordina

**C**egheria  
asera

*Coperture e casette in legno su misura*  
32020 VOLTAGO AGORDINO (BL) Loc. Corone, 20  
tel./fax 0437 669200 - cell. 349 36 95 818