



CLUB ALPINO ITALIANO



Sezione Agordina

"Armando – Tama – Da Roit"



PROGRAMMA**2025**

1868 - 2025

157 anni di cammino insieme



CARTOLERIA · INDUSTRIA GRAFICA

Sempre vicini
alle **aziende**
e alla **cultura**

via Garibaldi, 28 32021 Agordo (BL) • (+39) 0437 62 071



Per la cura della tua automobile

Auto-Car San Lucano SNC di De Coló F.&C.

via Nogarola, 15
32027 **Taibon Agordino** (BL)
Tel. 0437 - 660308

C.F. e P. IVA: 01029780259
amministrazione@autocarsanlucano.it
info@autocarsanlucano.it

Rifugio Bruto Carestiato

(1834 m)



Proprietà: Sezione Agordina del Club Alpino Italiano

Gestore: Diego Favero

Còl dei Pass, Moiazza – 32021 AGORDO (BL)

Tel. 0437 - 62949 - cell. 3929746984

info@rifugiocarestiato.com - www.rifugiocarestiato.com

Ristoro: 50 posti interni + 30 posti esterni

Pernottamento: 33 cuccette + 6 posti d'emergenza

Docce: 3

Acqua calda: si

Cartografia: Tabacco 025 - Lagiralpina 3 - Kompass 620

Rifugio Enrico Scarpa Ohannes Gurekian

(1735 m)



Proprietà: Sezione Agordina del Club Alpino Italiano

Gestore: Alessandro Marinello

Malga Lòsch – Frazione Frassené – 32020 VOLTAGO AGORDINO (BL)

Tel. 0437 - 67010 - cell. 3313152963

info@rifugioscarpa.com - www.rifugioscarpa.com

Ristoro: 75 posti interni + 30 posti esterni

Pernottamento: 28 cuccette + 6 posti d'emergenza

Docce: 2

Acqua calda: si

Cartografia: Tabacco 022 - Lagiralpina 3 - 6 - Kompass 622

TESSERAMENTO 2025

Il rinnovo e le nuove iscrizioni si possono effettuare presso la:

Sezione Agordina del CLUB ALPINO ITALIANO

Piazzale Guglielmo Marconi n. 13

32021 AGORDO (BL) - Tel. 0437 62904

In alternativa è anche possibile rinnovare con BONIFICO BANCARIO Cassa FPB

IBAN: IT09M0814088260000006056188

La **RIVISTA DEL CAI MONTAGNE 360** e la rivista semestrale **LE DOLOMITI BELLUNESI** verranno inviate solo a chi rinnova il bollino entro il 31.03.2025

Dal 1° gennaio al 31 marzo:

MERCOLEDÌ dalle ore 09.00 alle 12.00

VENERDÌ dalle ore 17.00 alle 19.00

SABATO dalle ore 09.00 alle 12.00

Dal 1° aprile al 31 ottobre:

Durante l'apertura serale della sede

il VENERDÌ - dalle ore 20.30 alle 22.00

QUOTE TESSERAMENTO ANNO 2025

| SOCIO | RINNOVO | NUOVO |
|--|------------|------------|
| ORDINARIO | Euro 48,00 | Euro 53,00 |
| FAMILIARE (maggiorrenne convivente con un Socio Ordinario) | Euro 27,00 | Euro 32,00 |
| JUNIORES (dai 18 ai 25 anni) | Euro 27,00 | Euro 32,00 |
| GIOVANE (sotto i 18 anni) | Euro 16,00 | Euro 21,00 |
| Nucleo familiare con + di un giovane sotto i 18 anni Dal 2° GIOVANE | Euro 10,00 | Euro 15,00 |

Il tesseramento è valido per un anno dal 01.01.2025 al 31.12.2025

Per le nuove iscrizioni è necessario presentare un documento valido d'identità (compreso il Codice Fiscale) e una fototessera.

Ricordiamo che i Soci in regola con il pagamento della quota, oltre alla copertura assicurativa per infortuni in attività Sezionale, godono della copertura per l'intervento del Soccorso Alpino, ovvero viene riconosciuto loro il rimborso delle spese di soccorso (elicottero e squadre a terra) secondo i massimali in vigore.

L'iscrizione dà inoltre diritto:

- Al 50% di sconto sui prezzi di pernottamento in Rifugi CAI e agevolazioni su alcune consumazioni.
- A godere delle stesse condizioni nei Rifugi dei Club Alpini esteri.
- Ad usufruire del materiale tecnico, bibliografico, fotografico, cinematografico degli Organi centrali, delle Sezioni e Sottosezioni secondo i rispettivi regolamenti.
- All'ammissione alle Scuole ed ai Corsi, alla partecipazione a tutte le manifestazioni organizzate dagli Organi Centrali, dalle Sezioni o Sottosezioni (gite, escursioni, conferenze, proiezioni, ecc.).
- All'assicurazione, in caso di infortunio in montagna, per il rimborso delle spese di soccorso (elicottero e squadre a terra) secondo i massimali in vigore.
- A riduzioni di prezzo sull'acquisto di materiali e pubblicazioni sociali.
- A partecipare alle Assemblee Sezionali (i maggiorenni con diritto di voto) ed ai Congressi Nazionali.
- Al libero ingresso alle Sedi delle Sezioni e Sottosezioni.
- Ad avere a disposizione tutte le pubblicazioni della Biblioteca Nazionale, delle Sezioni e Sottosezioni secondo i rispettivi regolamenti.
- My CAI: dal 2017 accesso alla piattaforma informatica CAI per un controllo dei dati personali inseriti.
- A ricevere gratuitamente (solo Soci ordinari e ordinari Junior in mancanza di altri soci ordinari coabitanti) le seguenti pubblicazioni: "La Rivista del Club Alpino Italiano" (6 numeri) e "Le Dolomiti Bellunesi" (2 numeri - solo Soci ordinari).

CAIinFORM

CAIinFORM il servizio di informazione telematica (posta elettronica) della Sezione Agordina del Club Alpino Italiano, attivato con lo scopo di comunicare e divulgare le iniziative della Sezione o temi di particolare interesse riguardanti la montagna, continua a raccogliere nuove iscrizioni e sempre maggiori consensi. Ricordiamo che il servizio è completamente gratuito ed a disposizione di tutti coloro che siano interessati a ricevere notizie inerenti le nostre attività.

COME ATTIVARE IL SERVIZIO:

Per accedere a **CAIinFORM** è sufficiente inviare una e-mail all'indirizzo: **news@caiaigordo.it** completa del Vostro **NOME E COGNOME**, richiedendone l'attivazione.

FORSE NON TUTTI SANNO CHE COS'È UN RIFUGIO



Le seguenti considerazioni non accumulano tutte le strutture di accoglienza esistenti sul territorio montano ma, di regola, queste possono indicare i pregi e i limiti che un rifugio in quota può offrire.

1. IL RIFUGIO È GESTITO DA UN CUSTODE NON È UN ALBERGO

Essenziale e frugale è la vita in un Rifugio CAI. Abbi rispetto dell'impegnativo lavoro del gestore; se non conosci ciò che stai frequentando, lui ti farà osservare come ci si comporta e come tutelare l'ambiente. Ricorda di portare sempre a valle i tuoi rifiuti.

2. È PUNTO DI RISTORO E DI RIPOSO NON HA SPESSO L'ACQUA POTABILE

Un Rifugio è spesso un punto di sosta, posizionato dove ripartono più itinerari, in una zona protetta e abbastanza vicina a vette o passi ma spesso sprovvista di sorgenti naturali; la vicinanza ai nevai soddisfa la necessità d'acqua che poi viene potabilizzata.

3. È BASE D'APPOGGIO PER LE ESCURSIONI NON È UNA LOCATION DI SOGGIORNO

È un presidio in quota: punto di arrivo e ristoro dopo un'escursione ma anche punto di partenza per traversate o salite alle cime. È un presidio culturale: rappresenta la storia del CAI, dell'alpinismo e degli alpinisti che hanno lasciato traccia.

4. È UN RIPARO SICURO COL MALTEMPO NON HA RISORSE DI ENERGIA ILLIMITATE

I rifugi sono punti di chiamata e di coordinamento per gli interventi del Soccorso Alpino; col maltempo, sono sempre stati punti di riferimento. L'energia per un rifugio è un grosso limite ma una porta aperta, una luce accesa ed un pasto caldo li troverai sempre.



FORSE NON TUTTI SANNO COSA NON È UN RIFUGIO

I rifugi sono la casa in quota dei soci CAI e di tutti gli appassionati di montagna; per questo i soci possono usufruire di una scontistica sul tariffario convenzionato.

Il rifugio è un bene prezioso: impara a conoscere la sua storia e vivi tra quelle mura con lentezza.

5. UN RIFUGIO SI RAGGIUNGE SEMPRE A PIEDI NON È UN INTERNET-POINT

Informati sempre su quali sentieri portano al rifugio, i tempi e il dislivello. Non trascurare il meteo. Non mettere a repentaglio la vita dei soccorritori per una tua leggerezza; quando arrivi non pretendere il WiFi: spesso è solo un servizio per i gestori.

6. PROPONE IN GENERE UN MENÙ FISSO NON SI USANO DOCCE SE C'È POCA ACQUA

Il Rifugio non è un ristorante, adeguati ai menù proposti, i market non sono dietro l'angolo. Non ti lamentare se le docce non ci sono o sono chiuse, spesso il gestore deve scegliere se usare l'acqua per la cucina o disporre di doccia per gli ospiti.

7. HA ORARI DA RISPETTARE NON HA CAMERE SINGOLE

Alla sera, per rispetto di chi dovrà alzarsi all'alba, si cena presto e ci si corica ad un orario insolito per il turista. Spesso si dormirà in camerate da 4/6/10 posti, con accanto o sopra sconosciuti che hanno in comune con te la passione per la montagna.

8. HA BAGNI E SERVIZI IN COMUNE NON HA CAMERE CON BAGNO

Nei rifugi ci si deve adattare: non chiedere la "camera con bagno": questa opzione non è possibile e, come ci si adatta a dormire con sconosciuti, si dovranno condividere anche i servizi aspettando il proprio turno.

"MontagnAmica e Sicura"

Progetto prevenzione e sicurezza del
CLUB ALPINO ITALIANO

MONTAGNAMICA E SICURA

È UN AMBIZIOSO PROGETTO

DEL CLUB ALPINO ITALIANO NATO NEL 2010,

REALIZZATO IN COLLABORAZIONE CON TUTTE LE ASSOCIAZIONI DEDITE

ALLA FORMAZIONE E/O

PREVENZIONE DEGLI INCIDENTI IN MONTAGNA.



I CONSIGLI PER AFFRONTARE LA MONTAGNA CON MAGGIOR SICUREZZA

- **Conoscenza:**

preparate con cura il vostro itinerario anche quello che vi sembra facile. Affrontate sentieri di montagna sconosciuti solo in compagnia di persone esperte. Verificate sempre la situazione metereologica e rinunciate in caso di previsioni negative.

- **Informazione:**

non iniziate da soli un'escursione e comunque informate sempre del vostro itinerario i vostri conoscenti e il gestore del rifugio.

- **Preparazione fisica:**

l'attività escursionistico/alpinistica richiede un buono stato di salute. Per allenarvi, scegliete prima escursioni semplici e poi via via sempre più impegnative.

- **Preparazione tecnica:**

ricordate che anche una semplice escursione in montagna richiede un minimo di conoscenze tecniche e un equipaggiamento sempre adeguato anche per l'emergenza.

- **Abbigliamento:**

indossate capi comodi e non copritevi in modo eccessivo. Proteggetevi dal vento e difendetevi dal sole, soprattutto sulla neve, con abiti, creme e occhiali di qualità.

- **Alimentazione:**

è importante reintegrare i liquidi persi con l'iperventilazione e per la minore umidità dell'alta quota. Assumete cibi facilmente digeribili privilegiando i carboidrati e aumentando l'apporto proteico rispetto a quello lipidico.

... E SE DOVESSE SUCCEDERE... CHIAMATA UNICA DI SOCCORSO tel. 118

COME CHIAMARE IL SOCCORSO

1. Digitare il numero telefonico del Soccorso Sanitario **118**;
2. Dire da dove si sta chiamando, specificare che ci si trova in montagna;
3. Fornire subito il numero del telefono da cui si sta chiamando;
4. Fornire l'esatta località dove è ubicata l'area da cui si sta chiamando;
5. Se si è in possesso di altimetro fornire la quota dell'evento;
6. Fornire le indicazioni di cosa è visibile dall'alto;
7. Dire che cosa è successo; lasciarsi intervistare dall'operatore;
8. Dire quando è successo;
9. Dire quante persone sono state coinvolte nell'evento;
10. Fornire le proprie generalità
11. Stabilire con certezza se la persona coinvolta ha difficoltà respiratorie; se è cosciente; se perde molto sangue etc. etc.. In ogni caso lasciarsi intervistare dall'operatore;
12. Informare correttamente sull'esatta posizione del ferito, se disteso, supino, prono, appeso o sepolto dalla neve.

Inoltre, considerando che l'intervento in montagna potrà anche non essere effettuato con l'elicottero, si dovrà informare l'operatore sulle condizioni del terreno, sulla presenza di vento, visibilità e presenza di fili a sbalzo, funivie, linee elettriche.



**NUMERO
TELEFONICO
DI EMERGENZA**

118

LEGENDA: SCALA DELLE DIFFICOLTÀ

ESCURSIONISMO IN AMBIENTE INNEVATO CON LE RACCHETTE DA NEVE

EAI = Escursionismo in ambiente innevato

Percorsi che si svolgono in ambiente innevato con l'utilizzo di racchette da neve, entro i limiti dell'escursionismo e quindi su pendenze medio-basse. Sono suddivisi su tre diversi livelli di difficoltà (facile, poco difficile, difficile) in ragione del dislivello, del contesto ambientale in cui si svolgono, della preparazione tecnica e dalle problematiche relative alla valutazione del pericolo valanga che presentano. Prevedono tutte le cautele derivanti dalle specifiche e contestuali condizioni ambientali dell'ambiente montano innevato.

| | |
|--------|--|
| EAI-F | <p>FACILE: Percorso pianeggiante o con modeste pendenze privo di difficoltà in normali condizioni ambientali. Non esposto a pendii ripidi, quindi il pericolo di valanghe è molto ridotto. È richiesto un abbigliamento idoneo alla stagione. La dotazione di ARTVA, pala e sonda è obbligatoria.</p> |
| EAI-PD | <p>POCO DIFFICILE: Percorso con pendenze per lo più modeste, può attraversare tratti a ridosso o in prossimità di pendii con forte inclinazione e quindi potenzialmente soggetti al pericolo valanghe. Necessita di padronanza nell'utilizzo delle racchette da neve. La dotazione di ARTVA, pala e sonda è obbligatoria.</p> |
| EAI-D | <p>DIFFICILE: Percorso che presenta pendenze anche accentuate su terreno variegato per morfologia ed esposizione e con versanti potenzialmente soggetti al pericolo valanghe. Necessita esperienza e ottima capacità nell'utilizzo delle racchette da neve tali da poter affrontare tratti con pericolo di scivolamento, oltre che preparazione fisica adeguata. La dotazione di ARTVA, pala e sonda è obbligatoria.</p> |

SCIALPINISMO

| | |
|------|---|
| MS/A | <p>MEDIO SCIATORE: Itinerari su pendii aperti di pendenza moderata. È richiesta una discreta padronanza dello sci. La dotazione di ARTVA, pala e sonda è obbligatoria.</p> |
| BS/A | <p>BUON SCIATORE: Itinerari su pendii inclinati fino a 30°, nevi anche difficili. È richiesta buona padronanza degli sci anche in situazioni particolarmente difficili. La dotazione di ARTVA, pala e sonda è obbligatoria.</p> |
| OS/A | <p>OTTIMO SCIATORE: Itinerari che richiedono ottima padronanza dello sci su terreno molto ripido, con tratti esposti e passaggi obbligati. La dotazione di ARTVA, pala e sonda è obbligatoria.</p> |

In ottemperanza al Decreto Legislativo 40 del 28 febbraio 2021 con entrata in vigore dal 1° gennaio 2022 la dotazione di ARTVA, pala e sonda è obbligatoria!!!

ESCURSIONISMO

T

TURISTICO: Percorsi su carrarecce, mulattiere o evidenti sentieri che non pongono incertezze o problemi di orientamento, con pendenze modeste e dislivelli contenuti. Richiedono di base una minima preparazione fisica alla camminata ed è comunque richiesto adeguato abbigliamento e calzature adatte.

E

ESCURSIONISTICO: Percorsi che rappresentano la maggior parte degli itinerari escursionistici, si svolgono per mulattiere, sentieri e talvolta tracce e possono presentare tratti ripidi. Si possono incontrare facili passaggi su roccia, non esposti, che necessitano l'utilizzo delle mani per l'equilibrio. Richiedono adeguato allenamento. È richiesto idoneo equipaggiamento con particolare riguardo alle calzature.

EE

ESCURSIONISTI ESPERTI: Percorsi che richiedono capacità di muoversi lungo sentieri e tracce su terreno impervio e/o infido (pendii ripidi e/o scivolosi di erba, roccette o detriti sassosi), spesso instabile e sconnesso. Possono presentare tratti esposti, traversi, cenge o tratti rocciosi con lievi difficoltà tecniche e/o attrezzati. Si sviluppano su pendenze medio-alte. Necessitano di ottima esperienza escursionistica, conoscenza delle caratteristiche dell'ambiente montano, passo sicuro e assenza di vertigini, nonché di preparazione fisica adeguata. Richiedono equipaggiamento e attrezzatura adeguati all'itinerario programmato.



LEGENDA: SCALA DELLE DIFFICOLTÀ

FERRATE

EEA = Escursionisti esperti con attrezzature

Per ferrata si intende un itinerario i cui tratti su roccia sono appositamente attrezzati con strutture metalliche: cavi, catene, scale, pediglie e staffe, che ne facilitano e consentono la progressione. Prevedono l'uso dei dispositivi di protezione individuali certificati secondo le normative vigenti (imbragatura, kit da ferrata e casco) e una adeguata preparazione tecnica. Sono segnalate alla partenza da apposita tabella e rispettano precisi criteri costruttivi e normativi.

| | |
|--------|---|
| EEA-F | FERRATA FACILE: Percorso poco esposto, ben protetto e poco impegnativo tecnicamente. Il cavo e/o catena e gli altri eventuali infissi ben agevolano la progressione insieme ai numerosi appoggi e appigli naturali. Possono essere presenti brevi tratti verticali. Richiede un uso corretto e attento dei dispositivi di protezione individuale. |
| EEA-PD | FERRATA POCO DIFFICILE: Ferrata su tracciato articolato con presenza di canali e camini, passaggi verticali e tratti esposti. Attrezzata con cavo e/o catena, può presentare vari infissi metallici (gradini, pediglie, staffe e scale metalliche). Richiede attenzione nella progressione, appoggi ed appigli sono presenti con varietà di soluzione per i passaggi. Necessita di uso corretto e attento dei dispositivi di protezione individuale. |
| EEA-D | FERRATA DIFFICILE: Ferrata il cui tracciato è in prevalenza verticale e può superare qualche breve tratto strapiombante, in cui l'esposizione si sussegue con una certa continuità. Sono presenti cavo e/o catena oltre ad una varietà di strutture fisse utili anche per la progressione. Richiede preparazione fisica e tecnica con la capacità di ottimizzare appoggi e appigli per non affaticare gli arti superiori. Necessita di uso corretto e particolarmente attento dei dispositivi di protezione individuale. |
| EEA-TD | FERRATA MOLTO DIFFICILE: Ferrata che si sviluppa su pareti ripide, articolate, con pochi appoggi e appigli naturali evidenti. Supera tratti strapiombanti con scarsi elementi artificiali. Esposizione elevata con passaggi tecnici ed aerei che richiedono adeguata forza fisica e buona preparazione tecnica. Necessita di uso corretto e molto attento dei dispositivi di protezione individuale. |
| EEA-ED | FERRATA ESTREMAMENTE DIFFICILE: Ferrata prevalentemente verticale e strapiombante. Per la maggior parte attrezzata con il solo cavo e/o catena, gli appoggi e appigli naturali esistenti sono limitati e solo in maniera occasionale vi è presenza di staffe, pediglie o gradini. Richiede elevata capacità tecnica e molta forza fisica. Necessita di uso corretto ed estremamente attento dei dispositivi di protezione individuale. |

PROGRAMMA 2025

MODALITÀ E TERMINI DI ISCRIZIONE

La partecipazione alle uscite Sociali comporta la conoscenza e l'accettazione del regolamento visibile e scaricabile dal sito internet www.caigordo.it

Per partecipare alle gite ed alle escursioni proposte dalla Sezione Agordina del C.A.I. è **obbligatoria l'iscrizione**, che deve essere effettuata telefonicamente unicamente al seguente numero telefonico, utilizzabile anche per eventuali informazioni:

SCIALPINISMO - 347.9812340

ESCURSIONISMO - 380.6983040

Le iscrizioni si ricevono dalle ore 16.00 alle ore 21.00 a partire dal mercoledì antecedente l'escursione fino al venerdì sera (salvo diverse indicazioni*). Eventuali prenotazioni giunte oltre tale termine non saranno accettate.

I dati richiesti sono i seguenti:

Cognome, Nome, città di residenza, data di nascita e recapito telefonico.

Per i Soci C.A.I. è obbligatorio presentarsi alle escursioni con la tessera CAI valida per l'anno in corso.

Per i **NON** Soci verrà attivata una specifica Assicurazione a pagamento. (vedi successivi importi)

La partecipazione alle varie tipologie di escursioni o attività didattiche proposte dalla Sezione Agordina del Club Alpino Italiano, comporta l'implicita **AUTORIZZAZIONE** all'utilizzo di eventuali fotografie/filmati ad uso della stessa per pubblicazioni e/o divulgazioni promozionali.

IMPORTI

I costi di iscrizione e partecipazione alle escursioni sono riportati nella seguente tabella. I prezzi si riferiscono unicamente al costo dell'escursione (Spese di gestione). Si intendono esclusi tutti i costi aggiuntivi derivanti dalle prestazioni "extra", quali ad esempio:

- pranzo, cena o pernotti in Rifugio
- noleggio pullman per i trasferimenti
- eventuali pedaggi stradali in vigore per raggiungere la mèta dell'escursione
- costi degli impianti di risalita, funivie, seggiovie ecc.ecc.
- ingressi a mostre, musei, parchi naturali ecc.ecc.

| | 1 giornata | 2 giornate | 3 giornate |
|--------------|------------|------------|------------|
| SOCIO C.A.I. | Euro 5,00 | Euro 5,00 | Euro 5,00 |
| NON SOCIO * | Euro 18,00 | Euro 31,00 | Euro 40,00 |

* Comprensivo dei costi di attivazione dell'assicurazione e di iscrizione all'evento.

| | |
|--|---|
| ALPINISMO GIOVANILE SOCIO CAI | Gratuito |
| ALPINISMO GIOVANILE NON socio CAI | 6 € compartecipazione alle spese assicurative (50%) |

Il **Responsabile dell'escursione** o per esso il **Presidente della Sezione Agordina del C.A.I.** si riservano la facoltà di **modificare o annullare il programma**, anche in corso di svolgimento, qualora, a loro insindacabile giudizio e per qualsiasi causa, vengano a mancare le necessarie condizioni di sicurezza. Il **Responsabile dell'escursione** è inoltre autorizzato a **declinare l'accettazione dell'iscrizione**, qualora ritenga insufficiente il grado di preparazione psico-fisica o l'esperienza in possesso del richiedente in relazione alle attitudini ritenute necessarie.

ATTENZIONE!!! Per alcune escursioni "particolari", ad esempio della durata di più giorni, in luoghi particolarmente distanti o che comunque necessitano di riservare posti in rifugio/albergo o prenotare mezzi di trasporto, **saranno richieste modalità di iscrizione diverse**, espressamente citate nello spazio dedicato alla descrizione della gita e che richiedono il versamento immediato all'iscrizione di una caparra che in caso di successiva rinuncia sarà restituita solo se il posto verrà occupato da altro partecipante.



MARZO - APRILE 2025

CORSO DI SCIALPINISMO AVANZATO (SA2)

I versanti e i pendii delle nostre montagne acquisiscono d'inverno un fascino unico coperti dalla coltre bianca e tanta è la voglia di poterli percorrere sciando. Soprattutto quando le pendenze aumentano, crescono i rischi e la Scuola di Scialpinismo della nostra Sezione offre la possibilità di apprendere nozioni e capacità fondamentali per poter affrontare in sicurezza i terreni innevati più severi. Il Corso di Scialpinismo Avanzato SA2 si svolgerà nei mesi di MARZO e APRILE con lezioni teoriche e lezioni in ambiente, ed è rivolto a tutti coloro che, avendo già un'ottima tecnica in pista, una buona tecnica fuori pista ed un buon allenamento fisico, vogliono perfezionarsi in questa disciplina. Requisito obbligatorio per potersi iscrivere è aver frequentato almeno un Corso di Scialpinismo Base (SA1)

Numero massimo di allievi: 12.

La presentazione del corso è fissata per il giorno 27/02/2025 presso la Sala della Biblioteca alle ore 20.30. Per info e iscrizioni www.caiaagordo.it Le iscrizioni avverranno con e-mail su apposito modulo che verrà pubblicato assieme al programma attraverso la Sezione e i Social.

ATTENZIONE!!!

IL PRESENTE PROGRAMMA DI ATTIVITÀ E MANIFESTAZIONI 2025 È DA RITENERSI DI "MASSIMA"

DOMENICA 5 GENNAIO 2025

PAVARÓI

SULLE CIME DELLA CONCA AGORDINA

EVENTO

Nella speranza di un meteo favorevole la Sezione Agordina del CAI vi invita nel tardo pomeriggio di domenica 5 gennaio ad assistere allo spettacolare evento dell'accensione dei fuochi sulle tante cime dell'Agordino alle 17.30. Confidiamo quindi di poter allestire il grande falò sul centralissimo "Broi" e come consuetudine verrà posizionato il gazebo per la distribuzione del vin brulè e del tè. Per la gioia dei bambini non mancherà neppure l'arrivo della tanto attesa Befana con dolci e caramelle.

L'iniziativa ha valore comprensoriale con altri falò dell'Epifania che brilleranno anche nella conca di Cencenighe, in Valle del Biois e nell'area dell'Alto Agordino.

[Accensione dei fuochi alle ore 17.30](#)



SABATO 11 GENNAIO 2025

NOTTURNA AL RIF. SCARPA-GUREKIAN (m. 1735) CON CENA

GRUPPO AGNÈR CRODA GRANDA

ESCURSIONISMO CON LE RACCHETTE DA NEVE

Per iniziare un nuovo anno di escursioni, ritrovare vecchi amici e accoglierne di nuovi, partiremo a Frassenè e con una facile passeggiata arriveremo al Rifugio Scarpa Gurekian, dove Alessandro e Lucia con il loro staff sapranno accoglierci e ospitarci con simpatia. Ci fermeremo un paio d'ore per gustare un buon piatto caldo; il rientro è previsto sempre a piedi.

Tempo: 2 ore solo salita

Dislivello: m. 600

Difficoltà: EAI - Facile

Ritrovo: Presso la Sede del CAI – Sezione Agordina
(Municipio di Agordo) alle ore 14.30

Trasferimento: con mezzi propri

Responsabile: AE - EAI - Anna Magro



***PRESSO LA SEDE SONO DISPONIBILI ALCUNI KIT DI AUTOSOCCORSO DA
RICHIEDERE AL MOMENTO DELL'ISCRIZIONE CON UN CONTRIBUTO DI € 3**

DOMENICA 19 GENNAIO 2025

FORCELLA DEL COL DEI CISTRI (m. 1606)

VAL CANALI – PALE DI S. MARTINO

ESCURSIONISMO CON RACCHETTE DA NEVE

La Val Canali è considerata una delle più belle valli dell'intero panorama dolomitico, una delle prerogative che la contraddistingue è sicuramente la tranquillità, numerosi sono gli itinerari possibili sia d'estate che d'inverno con vari livelli di difficoltà a seconda delle esigenze. Una passeggiata tra boschi e prati innevati che ci farà vivere la "magia" della montagna d'inverno.

- Tempo:** 5 – 6 ore
- Dislivello:** m. 450
- Difficoltà:** EAI – Facile
- Materiale:** Obbligatorio materiale per autosoccorso (A.R.T.V.A.- PALA e SONDA)*
- Ritrovo:** Presso la Sede del CAI – Sezione Agordina (Municipio di Agordo) alle ore 7.00
- Trasferimento:** con mezzi propri
- Responsabile:** ASE - Fabiana Luciani



DOMENICA 2 FEBBRAIO 2025

SASS DE FORMEDAL (m. 1968)

GRUPPO DEL PELMO

ESCURSIONISMO CON RACCHETTE DA NEVE

Il Sass de Formedal è un rilievo poco individuabile che chiude la dorsale che parte dal ben più conosciuto Monte Punta. La salita tra boschi radi e piani innevati sarà il filo conduttore della splendida cartolina al centro della Val Zoldana.

- Tempo:** 5 ore
- Dislivello:** m. 550 circa
- Difficoltà:** EAI - Facile
- Materiale:** Obbligatorio materiale per autosoccorso (A.R.T.VA.- PALA e SONDA)*
- Ritrovo:** Presso la Sede del CAI – Sezione Agordina (Municipio di Agordo) alle ore 7.30
- Trasferimento:** con mezzi propri
- Responsabile:** ASE – Fabio Focardi



***PRESSO LA SEDE SONO DISPONIBILI ALCUNI KIT DI AUTOSOCCORSO DA RICHIEDERE AL MOMENTO DELL'ISCRIZIONE CON UN CONTRIBUTO DI € 3**

DOMENICA 16 FEBBRAIO 2025

MONTE AGARO (m. 2062)

LAGORAI - PASSO BROCCON

ESCURSIONISMO CON RACCHETTE DA NEVE

Il monte Agaro rappresenta una mèta facile ma sicuramente soddisfacente, essendo un bel balcone panoramico a tutto tondo su molte cime raggiunte negli anni dalla Sezione Agordina del CAI. Con i ramponcini o con le "caspe" ai piedi, vi aspettiamo..

- Tempo:** 6 ore
- Dislivello:** m. 440
- Difficoltà:** EAI - Facile
- Materiale:** Obbligatorio materiale per autosoccorso (A.R.T.VA.- PALA e SONDA)*
- Ritrovo:** Presso la Sede del CAI – Sezione Agordina (Municipio di Agordo) alle ore 7.00
- Trasferimento:** con mezzi propri.
- Responsabile:** Sabrina Dall'O'



MAURERBERG (m. 2323)

GRUPPO ODLE-PLOSE

ESCURSIONISMO CON RACCHETTE DA NEVE

Piacevole, facile e sicura escursione dal dislivello contenuto, sono le caratteristiche che fanno di questo panoramichissimo itinerario, con esposizione soleggiata e vista sul Sass di Putia, una vera e propria chicca nella grande offerta delle escursioni invernali con le racchette da neve. Seppure con un avvicinamento in auto un po' lungo, è assolutamente da non perdere...

Tempo: 5 ore

Dislivello: m. 460

Difficoltà: EAI - Facile

Materiale: Obbligatorio materiale per autosoccorso (A.R.T.V.A.- PALA e SONDA)*

Ritrovo: Presso la Sede del CAI – Sezione Agordina (Municipio di Agordo) alle ore 6.30

Trasferimento: con mezzi propri

Responsabile: AE – EAI - Antonello Cibien



*PRESSO LA SEDE SONO DISPONIBILI ALCUNI KIT DI AUTOSOCCORSO DA RICHIEDERE AL MOMENTO DELL'ISCRIZIONE CON UN CONTRIBUTO DI € 3

DOMENICA 23 MARZO 2025

CALÀ DEL SASSO (m. 965)

ALTOPIANO DEI 7 COMUNI



ALPINISMO GIOVANILE

La scalinata in pietra più lunga d'Italia che si sviluppa interamente nel bosco lunga circa 2 km con i suoi 4444 scalini collega il comune di Valstagna con la frazione di Sasso di Asiago, nell' Altopiano dei 7 Comuni. Chiamata anche strada dei 4 rosari perché il tempo necessario a recitarli era pari a quello della salita. E' un'opera incredibile nel suo genere costruita nel XIV secolo da Gian Galeazzo Visconti per poter condurre il legname da Asiago a Valstagna.

- Tempo:** 5 ore
- Dislivello:** m. 750 circa
- Difficoltà:** Media
- Ritrovo:** Presso la Sede del CAI – Sezione Agordina (Municipio di Agordo) alle ore 7.00
- Trasferimento:** con mezzi propri
- Responsabili:** Consuela Balzan, Giuliana Da Ronch



SABATO 29 MARZO 2025

ASSEMBLEA SEZIONALE

AGORDO

EVENTO



Immane e fondamentale appuntamento della vita Sezionale del nostro Sodalizio è l'Assemblea Annuale in cui il Consiglio Direttivo relaziona sull'operato e si confronta con i propri Soci. Le tematiche e le problematiche di una Sezione attiva come la nostra sono innumerevoli e richiedono la condivisione completa degli intenti con gli oltre 1500 soci, come lo è anche la futura programmazione di iniziative, lavori e gestione che da sempre ci vedono impegnati in prima linea a favore non solo della gente e del territorio locale ma di tutto quell'immenso patrimonio chiamato Montagna.

Ore 18.00 Sala "Don Ferdinando Tamis" dell'Unione Montana Agordina in via 27 Aprile - Agordo



DOMENICA 6 APRILE 2025

SENTIERO DELLE POZZE SMERALDINE - FRASSANEIT (m. 561)

GRUPPO DELLE DOLOMITI FRIULANE

ESCURSIONISMO

L'escursione che viene proposta, parte a poca distanza dall'abitato di Tramonti di Sopra (PN). Le Pozze smeraldine, piscine naturali del Torrente Meduna, sono generate da sbarramenti naturali di accumuli di ghiaia, che vengono trasportati e depositati dalla forza delle acque in occasione delle piene stagionali.

Nel 2014 il quotidiano The Guardian, le ha inserite al quarto posto fra le 10 piscine naturali più incantevoli d'Italia. Proseguiremo il nostro itinerario per raggiungere il borgo abbandonato di Frassaneit; attraversando i resti delle case in rovina, possiamo ancora immaginare la vita che si svolgeva fino all'immediato dopoguerra.

Tempo: 5 ore

Dislivello: m. 200

Difficoltà: E

Ritrovo: Presso la Sede del CAI – Sezione Agordina
(Municipio di Agordo) alle ore 6.30

Trasferimento: con mezzi propri

Responsabile: ONC - Cristina Betto



SABATO 12 APRILE 2025

SOTTOGUDA (m. 1250)

ROCCA PIETORE



ALPINISMO GIOVANILE

Nel comune di Rocca Pietore c'è un grazioso Borgo ricco di scorci indimenticabili e ogni viuzza è una scoperta che riempie gli occhi di bellezza.

Con i suoi numerosi Tabièi (fienili in legno), le case in pietra, la chiesetta in stile gotico e le farfalle in ferro battuto è considerato uno dei borghi più belli d'Italia. Il sentiero tematico immerso nella foresta di faggi secolari, sarà perfetto per rigenerarsi nella natura.

Tempo: 2 ore circa

Dislivello: m. 200

Difficoltà: Facile

Ritrovo: Presso la Sede del CAI – Sezione Agordina (Municipio di Agordo) alle ore 14.30

Trasferimento: con mezzi propri

Responsabili: Consuela Balzan, Giuliana Da Ronch

DOMENICA 4 MAGGIO 2025

MALGA CISLON (m. 1249)

GRUPPO DEL MONTE CORNO

ESCURSIONISMO

Facile percorso ad anello nel cuore del Parco naturale Monte Corno, tra boschi e ampie "finestre" dai panorami spettacolari sulla valle dove si trovano i paesini di Aldino e Redagno, insieme alle cime del Corno Nero e del Corno Bianco. Lungo il percorso si intravedere anche uno scorcio meraviglioso della Catena del Lagorai nella Val di Fiemme, il Gruppo di Tessa e le Alpi della Zillertal. Arrivati alla malga dal fascino moderno-alpino, completamente rinnovata nel 2016, un piccolo laghetto fa da piacevole contorno con vista che spazia sul Passo della Mendola e le Alpi Centrali.

Tempo: 4 ore

Dislivello: m. 300 circa

Difficoltà: E

Ritrovo: Presso la Sede del CAI – Sezione Agordina (Municipio di Agordo) alle ore 7.15

Trasferimento: con mezzi propri

Responsabile: AE – EEA - Anna Magro

SENTIERO ALPINISTICO DEI CONTRABBANDIERI E MONTE STIVO (m. 2059)

PREALPI GARDESANE

ESCURSIONISMO

Questa volta abbiamo pensato ad una due giorni davvero inusuale nella zona del Lago di Garda, il primo giorno percorreremo il Sentiero dei Contrabbandieri, intitolato a Massimiliano Torti. Si tratta di un Sentiero Alpinistico spettacolare che segue una stretta cengia a picco sul Lago di Garda, richiede passo sicuro e attrezzatura adeguata ma regala emozioni davvero uniche.

Il Secondo giorno invece saliremo con più tranquillità al Monte Stivo, posto a nord del Lago e che offre un panorama davvero fantastico e una bellissima fioritura del periodo.
(p.s. Possibilità di eventuale alternativa ad altra Cima o percorso il primo giorno)

- Tempo:** due giorni
- Dislivello:** vedi tabella
- Difficoltà:** EEA (primo giorno) E (Secondo giorno)
- Materiale:** Obbligatorio set da ferrata completo e omologato
- Ritrovo:** Presso la Sede del CAI – Sezione Agordina (Municipio di Agordo) alle ore 6.00
- Trasferimento:** con mezzi propri
- Responsabile:** AE – EEA - Antonello Cibien, Anna Magro

| | 1° giorno | 2° giorno |
|-------------------------------|--------------|--------------|
| Tempo: | 4 - 5 ore | 5 - 6 ore |
| Dislivello in salita: | m. 400 circa | m. 830 circa |
| Dislivello in discesa: | m. 400 circa | m. 150 circa |

Le iscrizioni saranno aperte da subito e dovranno essere perfezionate presso la Sede Sociale con il versamento immediato di caparra e saranno chiuse il 27 aprile 2025 oppure al raggiungimento del numero max. di 16 (sedici) unità.

Sarà data la precedenza ai Soci CAI Agordo. (Vedi modalità e termini di iscrizione)



DOMENICA 18 MAGGIO 2025

PONTE TIBETANO - VAL DE RIVA PRIMIERO - S. MARTINO DI CASTROZZA



ALPINISMO GIOVANILE

Costruito nel 2018 lungo ben 73 m. e alto 30 è il Ponte Tibetano che collega la località di Caltena con i suoi spettacolari Prati di San Giovanni e la Val Noana con il suo omonimo lago artificiale incastonato tra le Vette Feltrine, il monte Vederna e il gruppo del Cimonega. Ambiente particolare dove è possibile ascoltare il suono rilassante dei ruscelli che scorrono, mentre l'emozionante attraversamento del Ponte sopra il Rio Giasinozza ci farà vivere un'avventura indimenticabile nel cuore delle Dolomiti.

- Tempo:** 4 – 5 ore
Dislivello: m. 300 – 400
Difficoltà: Facile / Media
Ritrovo: Presso la Sede del CAI – Sezione Agordina
(Municipio di Agordo) alle ore 7.45
Trasferimento: con mezzi propri
Responsabili: Consuela Balzan, Giuliana Da Ronch



DOMENICA 22 GIUGNO 2025

SAS DA LA CROUSC (m. 2200)

MONZONI – GRUPPO DELLA MARMOLADA

ESCURSIONISMO

Alle volte non serve arrivare in cima a chissà quale montagna per poter godere di bellissimi panorami, anche una semplice escursione fino a un modesto rilievo, magari sconosciuto ai più, può regalarci dei magnifici scorci sulle vallate sottostanti e sulle cime che lo circondano, appaganti sia per la vista che per l'anima.

Il Sasso di Croce o Sas da la Crousc in dialetto Fassano, è uno di questi, la croce che è posta in cima dà il nome a questo piccolo promontorio attorniato da verdi pascoli.

Tempo: 6 - 7 ore

Dislivello: m. 950

Difficoltà: E

Ritrovo: Presso la Sede del CAI – Sezione Agordina
(Municipio di Agordo) alle ore 7.00

Trasferimento: con mezzi propri

Responsabile: ASE - Fabiana Luciani

SABATO 12 LUGLIO 2025

SENTIERO DEL RESPIRO (m. 1747)

CASTELLO DI ANDRAZ

ALPINISMO GIOVANILE

In questo pomeriggio, percorreremo insieme un facile percorso che ci porterà alla consapevolezza sul nostro respiro. Lungo un sentiero che si snoda fra schianti di alberi prima e boschi intriganti poi, vedremo ruscelli con pittoreschi ponti e raggiungeremo siti storici, sportivi e naturalistici che il nostro splendido territorio ci offre. Escursione semplice, appagante, adatta a tutti per conciliarsi con la Natura e con sé stessi.

Tempo: 2.30 ore

Dislivello: m. 250

Difficoltà: Facile - adatto anche ai più piccoli

Ritrovo: Presso la Sede del CAI – Sezione Agordina
(Municipio di Agordo) alle ore 14.30

Trasferimento: con mezzi propri

Responsabile: Giuliana Da Ronch, Consuela Balzan



MONTE VIOZ (m. 3645)

GRUPPO ORTLES – CEVEDALE

ESCURSIONISMO

La cima del Monte Vioz posta lungo il confine tra Lombardia e Trentino Alto Adige e all'interno del Parco Nazionale dello Stelvio, è una delle poche vette raggiungibili (nella bella stagione) senza particolari attrezzature alpinistiche e la salita ben si presta all'escursionista allenato. Poco sotto alla sua massima elevazione, il Rifugio Mantova al Vioz che detiene il primato di Rifugio più alto delle Alpi Orientali ci ospiterà per la notte regalandoci momenti unici e magici.

Tempo: 2 giorni

Dislivello: vedi tabella

Difficoltà: EE con brevi e facili tratti di EEA

Ritrovo: Presso la Sede del CAI – Sezione Agordina (Municipio di Agordo) alle ore 6.00

Trasferimento: con mezzi propri

Responsabile: AE – EEA - Antonello Cibien - Anna Magro

| | 1° giorno | 2° giorno |
|-------------------------------|---------------|----------------|
| Tempo: | 3 - 4 ore | 3 - 4 ore |
| Dislivello in salita: | m. 1155 circa | m. 110 circa |
| Dislivello in discesa: | - | m. 1.265 circa |

Le iscrizioni saranno aperte da subito e dovranno essere perfezionate presso la Sede Sociale con il versamento immediato di caparra e saranno chiuse domenica 7 luglio 2025 oppure al raggiungimento del numero max. di 20 (venti) unità. Sarà data la precedenza ai Soci CAI Agordo. (Vedi modalità e termini di iscrizione)



CRODA DEL BECCO (m. 2810)

GRUPPO DELLA CRODA ROSSA D'AMPEZZO

ESCURSIONISMO

La Croda del Becco, *Seekofel* in tedesco, *Sass dla Porta* o *Cul de ra Badessa* in ladino, è collocata all'interno del Parco Naturale d'Ampezzo a nord della perla delle Dolomiti ed a sud-ovest di Braies. Rappresenta infatti, il punto più settentrionale del Comune di Cortina d'Ampezzo. La metà dell'escursione posta a quota m. 2810 si raggiungerà salendo le placconate di media pendenza del versante sud est, mentre sul versante settentrionale le pareti sono quasi verticali e scendono verso il bellissimo e pittoresco lago di Braies, è una delle cime più imponenti delle Dolomiti, oltre che uno dei più bei "duemila" di tutta l'Alta Pusteria.

Una volta raggiunta la cima, si potrà ammirare un panorama grandioso sulle vette circostanti, che spazia dai ghiacciai delle Alpi dello Zillertal fino agli Alti Tauri e alle Dolomiti d'Ampezzo.

Tempo: 7 - 8 ore

Dislivello: m. 1140

Difficoltà: EE escursione di un certo impegno per lo sviluppo adatta ad escursionisti con discreto allenamento.

Ritrovo: Presso la Sede del CAI – Sezione Agordina (Municipio di Agordo) alle ore 6.30

Trasferimento: con mezzi propri

Responsabile: AE – Dario Dell'Osbel



DOMENICA 3 AGOSTO 2025

40 ^ ADUNANZA ANNUALE

INCONTRO – CULTURA

EVENTO APERTO A TUTTI



Si svolgerà in una località ancora da destinarsi - al momento della stampa di questo calendario - la 40^a Adunanza della Sezione Agordina. Manifestazione itinerante nel territorio Agordino o appena limitrofo, è un appuntamento importante e aperto a tutti gli amanti della montagna dove verrà presentato, come nelle precedenti edizioni, un nuovo numero dell'ormai storica pubblicazione "Adunanza" che racconta di storie, di narrazioni, di peculiarità dell'ambiente del luogo prescelto per questa importante giornata.

LUNEDÌ 18 AGOSTO 2025

150° DELLA PRIMA SALITA AL MONTE AGNÈR

RIFUGIO SCARPA - GUREKIAN

INCONTRO - CULTURA

In ricorrenza del 150° anno della prima salita al Monte Agnèr, degli alpinisti Agordini Cesare Tomè, Martino Gnech e Tomaso Dal Col il 18 agosto 1875, presso il Rifugio Scarpa - Gurekian verrà organizzata una manifestazione celebrativa da parte della Sezione Agordina del Club Alpino Italiano i cui dettagli verranno divulgati in tempo utile tramite i vari Social e le Radio Locali.

L'evento aperto ovviamente a tutti ha un valore storico davvero importante che rappresenta i primi passi dell'esplorazione alpinistica dei vari gruppi Dolomiti.



DOMENICA 24 AGOSTO 2025

MONTE PRAMAGGIORE (m. 2478)

DOLOMITI FRIULANE

ESCURSIONISMO

Il Parco delle Dolomiti Friulane, con le sue valli profonde e i suoi percorsi aspri e solitari offre la possibilità di salire la cima del Monte Pramaggiore. Un itinerario decisamente affascinante data l'elevata naturalità e biodiversità che contraddistingue tutta la zona a dir poco selvaggia.

Tempo: 8 ore

Dislivello: m.1250 circa

Difficoltà: EE - ultimo tratto alla cima
con brevi passaggi di I° e passo sicuro

Ritrovo: Presso la Sede del CAI – Sezione Agordina
(Municipio di Agordo) alle ore 5.30

Trasferimento: con mezzi propri

Responsabile: ASE – Fabio Focardi



DOMENICA 31 AGOSTO 2025

PIZ DE SANT ANTONE (m. 2655)

GRUPPO DI FANES-SENNES-BRAIES

ESCURSIONISMO

Vetta minore nel Parco Naturale di Fanes - Sennes - Braies, circondata da cime molto più rinomate per la loro imponenza, permette di scoprire proprio per il suo relativo isolamento, ancora un ambiente selvaggio e suggestivo dove la natura riesce ancora a dettare i suoi ritmi.

Tempo: 6 – 7 ore

Dislivello: m. 1020

Difficoltà: E con tratti EE

Ritrovo: Presso la Sede del CAI – Sezione Agordina
(Municipio di Agordo) ore 6.30

Trasferimento: con mezzi propri.

Responsabile: AE – EEA – Anna Magro



DOMENICA 7 SETTEMBRE 2025

VIA FERRATA FUSETTI AL SASS DE STRIA (m. 2477) GRUPPO DEL LAGAZUOI



ALPINISMO GIOVANILE

Il Sass de Stria è una vetta panoramica che domina sulle più belle cime Dolomitiche. Oltre che per la sua bellezza è famoso per la storia: qui si è combattuta la prima guerra mondiale e le trincee e le gallerie ne sono fervida testimonianza. Se verrete con noi, vi racconteremo la storia del Sottotenente Fusetti al quale è dedicata la ferrata di oggi. Vi sveleremo il suo gesto eroico e il mistero che avvolge la sua vita e la sua morte. Vi aspettiamo per una giornata avventurosa con un occhio di riguardo alla storia.

- Tempo:** 5 - 6 ore
- Dislivello:** m. 350
- Difficoltà:** EEA - Media
- Materiale:** Obbligatorio set da ferrata completo e omologato + lampada frontale
- Ritrovo:** Presso la Sede del CAI – Sezione Agordina (Municipio di Agordo) alle ore 7.00
- Trasferimento:** con mezzi propri
- Organizzazione:** Giuliana Da Ronch, Consuela Balzan
- Responsabili:** AE - EEA - Antonello Cibien, Anna Magro



DOMENICA 28 SETTEMBRE 2025

SENTIERO DELLE MEATTE – CIMA DELLA MANDRIA (m. 1482)

MASSICCO DEL GRAPPA

ESCURSIONISMO

Situato nel cuore del Monte Grappa, il percorso scavato nella roccia dall' 'Esercito Italiano durante la Grande Guerra è denominato "SENTIERO delle MEATTE": Le gallerie, i ponticelli e i camminamenti che lo caratterizzano testimoniano l'ingegno e il coraggio dei soldati che li costruirono in condizioni decisamente difficili. Escursione ricca di emozioni e significato con panorami di tutto rispetto sulle Dolomiti e sulla Pianura Veneta.

Tempo: 7 ore


Dislivello: m. 1000

Difficoltà: EE

Ritrovo: Presso la Sede del CAI – Sezione Agordina
(Municipio di Agordo) alle ore 7.00

Trasferimento: con mezzi propri.

Responsabile: Sabrina Dall'O'



DOMENICA 5 OTTOBRE 2025

MONT ALT DI PELSA (m. 2417)

GRUPPO DEL CIVETTA – DOLOMITI AGORDINE

ESCURSIONISMO

La Sezione Agordina ripropone la traversata e la salita che ci condurrà in ambienti maestosi e poco frequentati con vedute spettacolari all'interno della riserva alpina di caccia della Famiglia Favretti nel Gruppo del Civetta, al cospetto delle due torri per antonomasia, la Trieste e la Venezia mentre saliremo il crinale prativo del monte Pelsa per raggiungerne la sommità.

Tempo: 8 - 9 ore


Dislivello: m. 1300

Difficoltà: EE escursione sicuramente impegnativa per il dislivello e lo sviluppo adatta ad escursionisti con buon allenamento

Ritrovo: Presso la Sede del CAI – Sezione Agordina (Municipio di Agordo) alle ore 6.30

Trasferimento: con mezzi propri

Responsabile: AE – Dario Dell'Osbel



DOMENICA 12 OTTOBRE 2025

EISATZ (m. 2493)

GRUPPO ALPI NORICHE

ESCURSIONISMO

Ambienti boscosi, ampi pascoli, malghe, baite e creste panoramiche faranno da contorno alla salita a questa cima che sovrasta l'abitato di Tesidio e Monguelfo, rendendo l'itinerario molto vario ed interessante.

Tempo: 7 ore

Dislivello: m. 1070

Difficoltà: E con tratti di EE

Ritrovo: Presso la Sede del CAI – Sezione Agordina (Municipio di Agordo) alle ore 6.15

Trasferimento: con mezzi propri

Responsabile: AE – EEA – Anna Magro

DOMENICA 26 OTTOBRE 2025

S.MESSA PER I CADUTI DELLA MONTAGNA

CHIESA ARCIDIACONALE DI AGORDO

FUNZIONE RELIGIOSA

Non finisce mai l'elenco dei Caduti in Montagna che purtroppo viene aggiornato anche con i nomi di amici la cui scomparsa lascia tanti interrogativi e domande alle quali non è possibile rispondere.

Questa cerimonia aiuta a trovare attimi di conforto nel ricordo degli scomparsi e nella presenza collettiva dei partecipanti alla Santa Messa nell'arcidiaconale, contrastando il trascorrere del tempo che ha l'amaro compito di appannare la memoria. Nata da un'idea del Coro Agordo nel lontano 1976 in collaborazione con la Sezione Agordina del CAI, il Soccorso Alpino, gli Alpini e le Associazioni Alpinistiche della Vallata.

Cerimonia dalle 18.30



VEN 7 / SAB 8 / DOM 9 NOVEMBRE 2025

NEI COLORI DEL CARSO

CARSO TRIESTINO - REDIPUGLIA - VAL ROSANDRA

ESCURSIONISMO

Spettacolare traversata di tre giorni nel Carso Triestino nella stagione più bella per il "Foliage". Sarà infatti la pianta del sommacco che in questa stagione assume colorazioni particolarmente vivaci ad accompagnarci in questo splendido percorso fra rocce carsiche e incredibili visioni sul mare. Cammino ricco di storia e di natura che non mancherà certo di emozionare l'escursionista più esigente. Vi aspettiamo!

Tempo: 3 giorni

Dislivello: vedi tabella

Difficoltà: E

Ritrovo: Presso la Sede del CAI – Sezione Agordina (Municipio di Agordo) il venerdì alle ore 6.00

Trasferimento: con mezzi propri

Responsabile: AE – EEA - Antonello Cibien e Anna Magro

| | 1° giorno | 2° giorno | 3° giorno |
|-------------------------------|--------------|--------------|--------------|
| Tempo: | 8 ore | 8 ore | 8 ore |
| Dislivello in salita: | m. 320 circa | m. 300 circa | m. 400 circa |
| Dislivello in discesa: | m. 250 circa | m. 150 circa | m. 660 circa |
| Percorso: | km. 21 circa | km. 20 circa | km. 19 circa |

Le iscrizioni saranno aperte da subito e dovranno essere perfezionate presso la Sede Sociale con il versamento immediato di caparra e saranno chiuse domenica 5 ottobre 2025 oppure al raggiungimento del numero max. di 16 (sedici) unità. Sarà data la precedenza ai Soci CAI Agordo. (Vedi modalità e termini di iscrizione)





Sere d'Autunno ^{17^{MA} EDIZIONE}

I PRIMI QUATTRO VENERDÌ DI OTTOBRE 2025

EVENTO

Un appuntamento che si ripete da ben 17 edizioni e racconta in maniera diversificata attraverso incontri, dibattiti e filmati ciò che è vita, avventura in montagna e non solo. Modi e sensibilità diverse di raccontare le esperienze che si possono vivere nel nostro piccolo, grande, splendido mondo... I primi 4 venerdì di ottobre nella prestigiosa e capiente Sala don F. Tamis messi a disposizione per l'occasione dall'Unione Montana Agordina. Il programma della manifestazione verrà divulgato come sempre in tempo utile con appositi dépliant dedicati, comunicati stampa e pubblicazioni nel web.

SALA DON F. TAMIS - AGORDO - ORE 20.45



Soccol Napi s.a.s. di Soccol Ferruccio
Via A. Brustolon, 18/B - 32027 Taibon Agordino (BL)
Tel. +39 0437 660855 - Cell. 328 8181990 - P.IVA 00207070251



RIVENDITORE AUTORIZZATO



**MACCHINE
AGRICOLE**

www.dna-agordo.com

AGORDO

via Valcozzena Z.I.
tel. 0437. 646324

PONTE NELLE ALPI

viale Dolomiti 110
tel. 0437. 99320

SANTA GIUSTINA

via Casabellata 16
tel. 0437 858362



CLUB ALPINO ITALIANO
Sezione Agordina
"Armando – Tama – Da Roit"



Sede Sociale


Piazzale Guglielmo Marconi, 13


32021 AGORDO (BL)

Tel. 0437-62904

Coord. G.P.S. - N 46°16,917' - E 012°01,978'

www.caiagordo.it - e-mail: **agordo@cai.it**

 Facebook: **CAI Sezione Agordina**

 Instagram: **cai_sezione_agordina**



118

**NUMERO
TELEFONICO
DI EMERGENZA**

FOTOGRAFIE E TESTI: Antonello Cibien, Anna Magro, Dario Dell'Osbel,
Fabiana Luciani, Sabrina Dall'O', Fabio Focardi, Giuliana Da Ronch,
Consuela Balzan, Cristina Betto, Gianni De Zaiacomo, Alex Fusina.



**CASTALDI
ZANETTI**
CARTOLERIA - INDUSTRIA GRAFICA

Sempre vicini
alle **aziende**
e alla **cultura**

via Garibaldi, 28 32021 Agordo (BL) • (+39) 0437 62 071



DNA **MACCHINE
AGRICOLE**
www.dna-agordo.com

| | | |
|---|---|---|
| AGORDO via Valcozzena Z.I. tel. 0437. 646324 | PONTE NELLE ALPI viale Dolomiti 110 tel. 0437. 99320 | SANTA GIUSTINA via Casabellata 16 tel. 0437 858362 |
|---|---|---|

STIHL  **POSCH**



AUTO-CAR
San Lucano

Per la cura della tua automobile

Auto-Car San Lucano SNC di De Colò F.&C.

via Nogarola, 15
32027 **Taibon Agordino** (BL)
Tel. 0437 - 660308

C.F. e P. IVA: 01029780259
amministrazione@autocarsanlucano.it
info@autocarsanlucano.it



**SOCCOL
NAPI** TERMOIDRAULICA
ENERGIE ALTERNATIVE

Soccol Napi s.a.s. di Soccol Ferruccio
Via A. Brustolon, 18/B - 32027 Taibon Agordino (BL)
Tel. +39 0437 660855 - Cell. 328 8181990 - PJVA 00207070251

Rizzoli
RIVENDITORE AUTORIZZATO